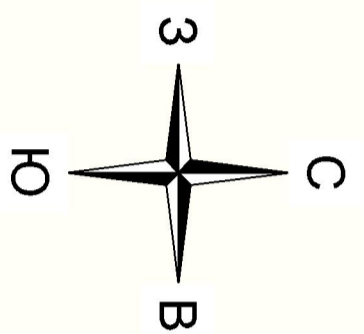
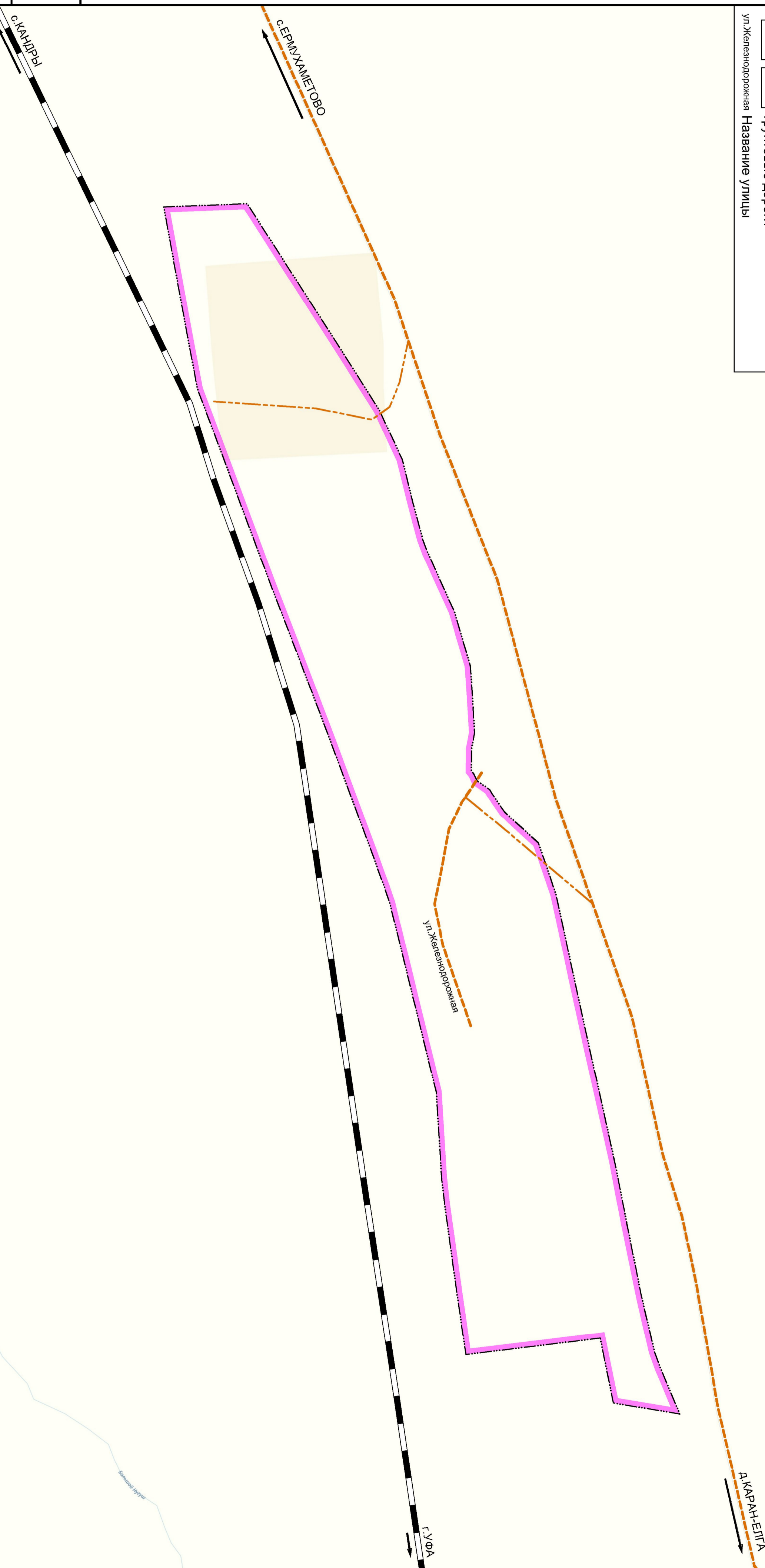


Условные обозначения

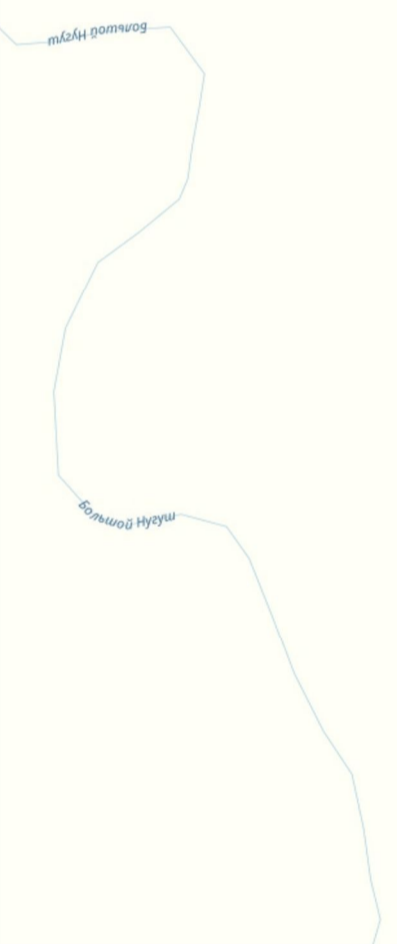


- Границы:**
 сущ. проек. Черта населенного пункта
- Дороги:**
 сущ. проек. Железные дороги
- Дороги местного значения:**
 с гравийным и щебёночным покрытием
 грунтовые дороги
- ул. Железнодорожная Название улицы



Инв. № подл.	Подп. и дата	Взам. инв. №

№ п/п	Идентификационный номер	Наименование автодороги	Категория	Протяженность, км.		
				Всего	Твердое покрытие	в т.ч. с асфальтобетонным покрытием
1.	2.	3.	4.	5.	6.	7.
1	80-251 ОП МР 80-614	ул. Железнодорожная	V	0,38	0,38	0
ИТОГО:				0,38	0,38	0



Имя	Кол.	Лист	№ Эск.	Подпись	Дата
Разработ.		Введен			
Рук. эк.					
Гл. свец.		Тарасова			
Нач. отд.					
Н. комп.					
Г/П					

50/17-ПКРМР

Программа комплексного развития транспортной инфраструктуры СП Кандрицкий сельсовет МР Гумязинский район РБ

Схема автомобильных дорог деревни Нижняя Каран-Елга

Стандия	Маска	Масштаб
Лист 1	Листов 1	1:2000

ИП "ТАВ проект"