



Условные обозначения

Границы:

сущ. проек.

  Черта населенного пункта

Дороги:

сущ. проек.

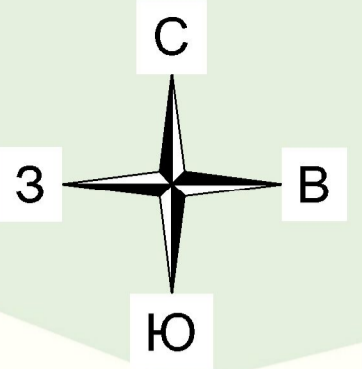
Дороги местного значения:

  с асфальтобетонным покрытием

  с гравийным и щебеночным покрытием

ул.Лесная

Название улицы



Взам. инв. №
Подп. и дата
Инв. № подл.

Д. НИЖНЯЯ КАРАН-ЕЛГА

№ п/п	Идентификационный номер	Наименование автодороги	Категория	Протяженность, км.		
				Всего	Твердое покрытие	в т.ч. с асфальтобетонным покрытием
1.	2.	3.	4.	5.	6.	7.
1	80-251 ОП МР 80-613	ул.Лесная	V	0,84	0,84	0
ИТОГО:				0,84	0,84	0

						50/17-ПКРтр		
Изм.	Кол.	Лист	№ док.	Подпись	Дата	Программа комплексного развития транспортной инфраструктуры СП Кандринский сельсовет МР Туймазинский район РБ	Стадия	Масштаб
Разраб.			Вдовин				1:5000	
Рук. гр.								
Гл. спец.								
Нач. отд.			Тарасова					
Н. контр.						Лист 1	Листов 1	
ГИП						Схема автомобильных дорог села Первомайское		ИП "ТАВ проект"