



**Общество с ограниченной ответственностью
«РН-БашНИПИнефть»
(ООО «РН-БашНИПИнефть»)**

**"Демонтаж промысловых трубопроводов Копей-
Кубовского нефтяного месторождения УПНГ.
Бутанопровод"**

**ДОКУМЕНТАЦИЯ ПО МЕЖЕВАНИЮ ТЕРРИТОРИИ
(Проект межевания территории)**

**Раздел 1. Основная часть проекта межевания территории.
Текстовая часть**

**Раздел 2. Основная часть проекта межевания территории. Чертежи
межевания территории**

**Раздел 3. Материалы по обоснованию проекта межевания
территории**

60782-Р-187.001.000-ПМУ



Общество с ограниченной ответственностью
«РН-БашНИПНефть»
(ООО «РН-БашНИПНефть»)

**"Демонтаж промысловых трубопроводов Копей-
Кубовского нефтяного месторождения УПНГ.
Бутанопровод"**

**ДОКУМЕНТАЦИЯ ПО МЕЖЕВАНИЮ ТЕРРИТОРИИ
(Проект межевания территории)**

**Раздел 1. Основная часть проекта межевания территории.
Текстовая часть**

**Раздел 2. Основная часть проекта межевания территории. Чертежи
межевания территории**

**Раздел 3. Материалы по обоснованию проекта межевания
территории**

60782-Р-187.001.000-ПМУ

Главный инженер проекта



А.Н. Терновой

Взам. инв. №
Подп. и дата
Инв. № подл.

Заказчик – ПАО АНК «Башнефть»

**"Демонтаж промысловых трубопроводов Копей-
Кубовского нефтяного месторождения УПНГ.
Бутанопровод"**

**ДОКУМЕНТАЦИЯ ПО МЕЖЕВАНИЮ ТЕРРИТОРИИ
(Проект межевания территории)**

**Раздел 1. Основная часть проекта межевания территории.
Текстовая часть**

**Раздел 2. Основная часть проекта межевания территории. Чертежи
межевания территории**

**Раздел 3. Материалы по обоснованию проекта межевания
территории**

60782-Р-187.001.000-ПМУ

Главный инженер проекта



Г.Р. Колчина

Инд. № догдп	Подп. и дата	Взам. инв. №

Содержание тома

Обозначение	Наименование	Примечание
60782-Р-187.001.000-ПМУ-С-001	Содержание тома 1	
60782-Р-187.001.000-ПМУ-01-ТЧ-001	Текстовая часть	
60782-Р-187.001.000-ПМУ-Ч-001	Графическая часть	

Согласовано	

Взам. инв. №	
--------------	--

Подп. и дата	
--------------	--

Инв. № докл.	
--------------	--

							60782-Р-187.001.000-ПМУ-С-001		
Изм.	Кол.уч	Лист	№ док	Подп.	Дата				
Разраб.		Юсупова		<i>Юсупова</i>	04.07.20	Стадия	Лист	Листов	
Проверил				<i>Масич</i>		Р		1	
Нач. отдела		Масич			04.07.20	Генпроектировщик – ООО «РН-БашНИПНефть» Исполнитель – ООО ПФ «Уралтрубопроводстройпроект»			
Н. контр.									
ГИП		Колчина		<i>Колчина</i>	04.07.20				

Содержание тома

СОДЕРЖАНИЕ

1. Перечень и сведения о площади образуемых земельных участков, в том числе возможные способы их образования	5
2. Перечень и сведения о площади образуемых земельных участков, которые будут отнесены к территориям общего пользования или к имуществу общего пользования, в том числе в отношении которых предполагаются резервирование и (или) изъятие для государственных или муниципальных нужд	9
3. Вид разрешенного использования земельных участков в соответствии с проектом планировки территории	10
4. Целевое назначение лесов, вид (виды) разрешенного использования лесного участка, количественные и качественные характеристики лесного участка, сведения о нахождении лесного участка в границах особо защитных участков лесов (в случае, если подготовка проекта межевания территории осуществляется в целях определения местоположения границ, образуемых и (или) изменяемых лесных участков).....	11
5. Сведения о границах территории, в отношении которой утвержден проект межевания, содержащие перечень координат характерных точек этих границ в системе координат, используемой для ведения Единого государственного реестра недвижимости.	12
ОСНОВНАЯ ЧАСТЬ ПРОЕКТА МЕЖЕВАНИЯ ТЕРРИТОРИИ. ЧЕРТЕЖИ МЕЖЕВАНИЯ ТЕРРИТОРИИ.....	39
МАТЕРИАЛЫ ПО ОБОСНОВАНИЮ ПРОЕКТА МЕЖЕВАНИЯ ТЕРРИТОРИИ.....	70

Согласовано

Взам. инв. №

Подп. и дата

Инв. № подл.

Изм.	Кол.уч	Лист	№ док	Подп.	Дата
Разраб.		Юсупова		<i>Юсупов</i>	04.07.20
Проверил				<i>Масич</i>	
Нач. отдела		Масич			04.07.20
Н. контр.					
ГИП		Колчина		<i>Колчина</i>	04.07.20

60782-Р-187.001.000-ПМУ-01-ТЧ-001

Текстовая часть

Стадия Лист Листов

Р 1 8

Генпроектировщик –
ООО «РН-БашНИПИнефть»
Исполнитель –
ООО ПФ «Уралтрубопроводстройпроект»

1. Перечень и сведения о площади образуемых земельных участков, в том числе возможные способы их образования

Размеры земельных участков, необходимых для объекта «Демонтаж промысловых трубопроводов Копей-Кубовского нефтяного месторождения УПНГ. Бутанопровод» определены исходя из условий оптимальной ширины строительной полосы, на основании норм и правил проектирования и норм отвода земель для строительства проектируемых объектов.

Общая площадь отвода земель по объекту составляет 70,6091 га, в том числе:

- ранее отведённых земельных участков составляет 0,0008 га;
- на период строительства 70,6083 га.

Демонтаж промысловых трубопроводов планируется на земельных участках (частях земельных участков), находящихся в аренде у ПАО «АНК «Башнефть». Информация о данных участках приведена в Таблице 1.1.

Таблица 1.1 – Сведения об образуемых земельных участках, формируемых из земель, ранее предоставленных:

Кадастровый номер земельного участка или номер договора аренды	Иные сведения (планируемые к размещению объекты)	Площадь га.
1	2	3
02:46:000000:438	Демонтаж промысловых трубопроводов. Бутанопровод	0,0008
Итого по ранее отведенным землям		0,0008

Таблица 1.2 – Земельные участки, испрашиваемые на период строительства (испрашиваемый вид права – аренда**); планируемая к установлению категория земель – земли промышленности, земли населенных пунктов, земли сельскохозяйственного назначения

Условный номер	Кадастровый номер исходного земельного участка	Категория земель	Местоположение	Иные сведения (планируемые к размещению объекты)	Площадь* га
1	2	3	4	5	6
:762:3У1	02:46:000000:762	Земли сельскохозяйственного назначения	МР Туймазинский район, с/с Субханкуловский	Демонтаж промысловых трубопроводов. Бутанопровод	0.7630
:184:3У1(1-2)	02:46:000000:184	Земли промышленности			0.0008
:3У1	02:46:070309	-			0,0012

60782-Р-187.001.000-ПМУ-01-ТЧ-001

Лист

2

Инв. № док.	Подп. и дата	Взам. инв. №
Изм.	Кол.уч	Лист
№ док	Подп.	Дата

:10756:3У1	02:46:000000:10756	Земли сельскохозяйственного назначения	МР Туймазинский р-н, с/с Гафуровский	Демонтаж промышленных трубопроводов. Бутанопровод	0,0812
:10756:3У2	02:46:000000:10756	Земли сельскохозяйственного назначения			2,1721
303:3У1(1-3)	02:46:000000:303	Земли промышленности			0.0018
:4530:3У1(1-3)	02:46:000000:4530	Земли промышленности			0.0025
:184:3У2	02:46:000000:184	Земли промышленности			0.0004
:3У1	02:46:100205	-			0.0089
:5930:3У1	02:46:000000:5930	Земли сельскохозяйственного назначения			0.1173
:5954:3У1	02:46:000000:5954	Земли сельскохозяйственного назначения			1.9594
:10844:3У1(1-11)	02:46:000000:10844	Земли промышленности			0.0032
:10846:3У1(1-12)	02:46:000000:10846	Земли промышленности			0.0032
:11537:3У1	02:46:000000:11537	Земли сельскохозяйственного назначения			4.5926
:928:3У1	02:46:000000:928	Земли сельскохозяйственного назначения			0.0235
:919:3У1(1-2)	02:46:000000:919	Земли сельскохозяйственного назначения			0.8503
:184:3У3	02:46:000000:184	Земли промышленности			0.0004
:5943:3У1(1-2)	02:46:000000:5943	Земли сельскохозяйственного назначения			3.8760
:166:3У1	02:46:000000:166	Земли сельскохозяйственного назначения			0,0669
:916:3У1(1-2)	02:46:000000:916	Земли сельскохозяйственного назначения			0,0246
:911:3У1(1-2)	02:46:000000:911	Земли сельскохозяйственного назначения			4,0175
:166:3У2	02:46:000000:166	Земли сельскохозяйственного назначения			0,0345
:911:3У2(1-2)	02:46:000000:911	Земли сельскохозяйственного назначения			0,8162
:361:3У1(1-2)	02:46:000000:361	Земли сельскохозяйственного назначения	9,2127		
:214:3У1	02:46:090610:214	Земли сельскохозяйственного назначения	0,0457		
:20:3У1	02:46:000000:20	Земли промышленности	МР Туймазинский р-н, с/с Кандринский	Демонтаж промышленных трубопроводов. Бутанопровод	0,0018
:902:3У1(1-2)	02:46:000000:902	Земли сельскохозяйственного назначения			0,1170
:3У1	02:46:090610	-			0,1304
:362:3У1	02:46:000000:362	Земли сельскохозяйственного назначения			0,7491
:3У1(1-3)	02:46:090506	-			0,3017
:361:3У2(1-2)	02:46:000000:361	Земли сельскохозяйственного назначения			4,0346

Инв. № догдп	Подп. и дата	Взам. инв. №				
			Изм.	Кол.уч	Лист	№ док

60782-Р-187.001.000-ПМУ-01-ТЧ-001

Лист

3

:362:3У2	02:46:000000:362	Земли сельскохозяйственного назначения			2,7243		
:3У1(1-5)	02:46:050203	-			2,3231		
:361:3У3(1-2)	02:46:000000:361	Земли сельскохозяйственного назначения			3,8465		
:186:3У1	02:46:000000:186	Земли промышленности			0,0018		
:303:3У2(1-12)	02:46:000000:303	Земли промышленности			0,0275		
:11690:3У1(1-4)	02:46:000000:11690	Земли промышленности			0,0017		
:10944:3У1	02:46:000000:10944	Земли сельскохозяйственного назначения			0,0677		
:10944:3У2(1-5)	02:46:000000:10944	Земли сельскохозяйственного назначения			8,0928		
:3У2	02:46:050203	-			0,2929		
:351:3У1	02:46:000000:351	Земли сельскохозяйственного назначения			5,9823		
:352:3У1(1-2)	02:46:000000:352	Земли сельскохозяйственного назначения			0,6541		
:303:3У3(1-4)	02:46:000000:303	Земли промышленности			0,2313		
:1311:3У1(1-2)	02:46:000000:1311	Земли сельскохозяйственного назначения	МР Туймазинский р-н, с/с Сайрановский	Демонтаж промысловых трубопроводов. Бутанопровод	0,2863		
:3У3	02:46:050203	-			0,0643		
:11425:3У1(1-2)	02:46:000000:11425	Земли промышленности			0,0049		
:3У1	02:46:050201	-			0,9937		
:427:3У1(1-2)	02:46:000000:427	Земли промышленности			0,0006		
:3У1	02:46:050204	-			0,0396		
:352:3У2	02:46:000000:352	Земли сельскохозяйственного назначения			9,8631		
:428:3У1	02:46:000000:428	Земли промышленности			1,0470		
:303:3У4(1-33)	02:46:000000:303	Земли промышленности			МР Туймазинский р-н, с/с Сайрановский	Демонтаж промысловых трубопроводов. Бутанопровод	0,0163
:184:3У4(1-5)	02:46:000000:184	Земли промышленности					0,0020
:11595:3У1(1-58)	02:46:000000:11595	Земли промышленности	0,0340				
Итого на период эксплуатации					70,6083		

* Площадь и границы образуемых земельных участков могут быть уточнены при проектировании и проведении кадастровых работ.

** Земельные участки могут быть предоставлены на любом другом, предусмотренном законодательством, праве.

Образование земельных участков осуществляется из земель неразграниченной государственной или муниципальной собственности и путем раздела земельных участков.

Инв. № догдп	Подп. и дата	Взам. инв. №					60782-Р-187.001.000-ПМУ-01-ТЧ-001	Лист
			Изм.	Кол.уч	Лист	№ док		Подп.

2. Перечень и сведения о площади образуемых земельных участков, которые будут отнесены к территориям общего пользования или имуществу общего пользования, в том числе в отношении которых предполагаются резервирование и (или) изъятие для государственных нужд или муниципальных нужд

Использование образуемых земельных участков, неограниченным кругом лиц не предусмотрено.

Образуемые земельные участки не будут отнесены к имуществу общего пользования.

Изъятие образуемых земельных участков для государственных или муниципальных нужд не требуется.

Инв. № догд	Подп. и дата	Взам. инв. №

Изм.	Кол.уч	Лист	№ док	Подп.	Дата

60782-Р-187.001.000-ПМУ-01-ТЧ-001

3. Вид разрешенного использования образуемых земельных участков в соответствии с проектом планировки территории

Для земельных участков, образуемых для объекта «Демонтаж промысловых трубопроводов Копей-Кубовского нефтяного месторождения УПНГ. Бутанопровод» устанавливается вид разрешенного использования:

- Трубопроводный транспорт, в соответствии с Приказом Министерства экономического развития Российской Федерации от 01.09.2014 № 540 «Об утверждении классификатора видов разрешенного использования земельных участков»;

- Согласно виду разрешенного использования исходного земельного участка (земельные участки образуются из земельных участков, сведения о которых содержатся в ЕГРН).

Изм.	Кол.уч	Лист	№ док	Подп.	Дата

Изм.	Кол.уч	Лист	№ док	Подп.	Дата

60782-Р-187.001.000-ПМУ-01-ТЧ-001

4. Целевое назначение лесов, вид (виды) разрешенного использования лесного участка, количественные и качественные характеристики лесного участка, сведения о нахождении лесного участка в границах особо защитных участков лесов (в случае, если подготовка проекта межевания территории осуществляется в целях определения местоположения границ, образуемых и (или) изменяемых лесных участков)

При размещении объекта «Демонтаж промысловых трубопроводов Копей-Кубовского нефтяного месторождения УПНГ. Бутанопровод» земли лесного фонда не затрагиваются.

Инв. № док.	Взам. инв. №				
	Полл. и дата				

Изм.	Кол.уч	Лист	№ док	Подп.	Дата

60782-Р-187.001.000-ПМУ-01-ТЧ-001

5 Сведения о границах территории, в отношении которой утвержден проект межевания, содержащие перечень координат характерных точек этих границ в системе координат, используемой для ведения Единого государственного реестра недвижимости. Координаты характерных точек границ территории, в отношении которой утвержден проект межевания, определяются в соответствии с требованиями к точности определения координат характерных точек границ, установленных в соответствии с настоящим Кодексом для территориальных зон

Таблица 5.1 – Перечень координат характерных точек границ образуемых земельных участков

№п/п	X	У
02:46:000000:762:3У1		
1	638374,04	1222433,77
2	638369,63	1222397,13
3	638359,2	1222342,09
4	638342,33	1222251,93
5	638334,69	1222207,74
6	638325,61	1222181,19
7	638295,82	1222192,98
8	638303,59	1222215,69
9	638310,83	1222257,6
10	638327,76	1222348,02
11	638337,99	1222402,02
12	638338,75	1222408,3
1	638374,04	1222433,77
02:46:000000:184:3У1(1)		
13	638314,85	1222193,94
14	638314,92	1222191,94
15	638316,92	1222192
16	638316,85	1222194
13	638314,85	1222193,94
02:46:000000:184:3У1(2)		
17	638327,73	1222224,74
18	638327,81	1222222,74
19	638329,81	1222222,82
20	638329,73	1222224,82
17	638327,73	1222224,74

02:46:070309:3У1		
1	638338,78	1222408,57
2	638338,75	1222408,3
3	638374,04	1222433,77
4	638374,1	1222434,26
1	638338,78	1222408,57
02:46:000000:10756:3У1		
1	638377,97	1222459,68
2	638376,15	1222451,28
3	638374,1	1222434,26
4	638338,78	1222408,57
5	638341,83	1222433,97
1	638377,97	1222459,68

Инв. № догдп	Взам. инв. №
	Полл. и лага
Изм. Кол.уч Лист № док Подп. Дата	

№п/п	X	Y
02:46:000000:10756:3Y2		
21	638543,8	1223102
22	638535,5	1223065
23	638525,8	1223021
24	638499,9	1222920
25	638492,7	1222892
26	638475,2	1222820
27	638443	1222703
28	638429,9	1222658
29	638389,9	1222514
30	638378	1222460
31	638341,8	1222434
32	638344,6	1222457
33	638349,3	1222479
34	638362,8	1222505
35	638359,6	1222507
36	638396,2	1222576
37	638376,6	1222586
38	638399,1	1222667
39	638412,3	1222712
40	638444,2	1222828
41	638461,7	1222900
42	638469	1222928
43	638494,7	1223028
44	638504,2	1223072
45	638512,8	1223110
46	638522,7	1223148
47	638529,7	1223182
21	638543,8	1223102
02:46:000000:184:3Y2		
56	638485,4	1222893
57	638485,5	1222891
58	638487,5	1222891
59	638487,4	1222893
56	638485,4	1222893

№п/п	X	Y
02:46:000000:4530:3Y1(1-3)		
52	638385,1	1222591
53	638385,1	1222590
54	638386,1	1222590
55	638386,1	1222591
52	638385,1	1222591
02:46:000000:4530:3Y1(2)		
64	638498,8	1223045
65	638498,2	1223042
66	638505,3	1223041
67	638505,9	1223044
64	638498,8	1223045
02:46:000000:4530:3Y1(3)		
60	638475,7	1222897
61	638475,7	1222896
62	638476,7	1222896
63	638476,7	1222897
60	638475,7	1222897
02:46:000000:303:3Y1(1)		
48	638379,9	1222514
49	638382,1	1222514
50	638382,1	1222516
51	638379,9	1222516
48	638379,9	1222514
02:46:100205:3Y1		
1	638543,8	1223102
2	638543,9	1223102
3	638544,4	1223104
4	638530,3	1223185
5	638529,7	1223182
1	638543,8	1223102
02:46:000000:5930:3Y1		
33	638349,3	1222479
38	638358,8	1222522
37	638376,6	1222586
36	638396,2	1222576
35	638359,6	1222507
34	638362,8	1222505
33	638349,3	1222479

Инв. № док	Подп. и дата	Взам. инв. №
Изм.	Кол.уч	Лист
№ док	Подп.	Дата

60782-P-187.001.000-ПМУ-01-ТЧ-001

№п/п	X	Y
02:46:000000:5954:3Y1		
1	638530,27	1223184,57
2	638538,57	1223224,53
3	638542,27	1223239,6
4	638552,38	1223294,9
5	638561,57	1223345,48
6	638572,02	1223403,33
7	638579,51	1223454,18
8	638592,79	1223527,22
9	638601,52	1223593,39
10	638602,77	1223667,12
11	638604,77	1223700,09
12	638607,45	1223748,72
13	638639,45	1223747,81
14	638636,71	1223698,24
15	638634,76	1223665,89
16	638633,48	1223591,01
17	638624,41	1223522,26
18	638611,09	1223448,98
19	638603,61	1223398,15
20	638593,05	1223339,77
21	638583,86	1223289,16
22	638573,57	1223232,91
23	638569,79	1223217,47
24	638553,9	1223140,97
25	638544,41	1223104,22
1	638530,27	1223184,57
02:46:000000:10844:3Y1(1)		
210	638612,13	1223841,22
211	638613,31	1223841,76
212	638612,59	1223843,34
213	638612,22	1223843,17
210	638612,13	1223841,22
02:46:000000:10844:3Y1(2)		
134	638636,21	1223803,9
135	638637,94	1223803,9
136	638637,94	1223805,64
137	638636,21	1223805,64
134	638636,21	1223803,9

№п/п	X	Y
02:46:000000:10844:3Y1(3)		
138	638631,49	1223800,97
139	638633,22	1223800,97
140	638633,22	1223802,71
141	638631,49	1223802,71
138	638631,49	1223800,97
02:46:000000:10844:3Y1(4)		
158	638638,24	1223824,43
159	638639,82	1223825,16
160	638639,09	1223826,73
161	638637,52	1223826,01
158	638638,24	1223824,43
02:46:000000:10844:3Y1(5)		
162	638637,31	1223829,66
163	638638,89	1223830,38
164	638638,16	1223831,96
165	638636,59	1223831,23
162	638637,31	1223829,66
02:46:000000:10844:3Y1(6)		
150	638629,63	1223820,61
151	638631,2	1223821,33
152	638630,48	1223822,9
153	638628,91	1223822,18
150	638629,63	1223820,61
02:46:000000:10844:3Y1(7)		
154	638628,57	1223825,95
155	638630,14	1223826,68
156	638629,42	1223828,25
157	638627,84	1223827,53
154	638628,57	1223825,95
02:46:000000:10844:3Y1(8)		
142	638623,47	1223817,81
143	638625,05	1223818,54
144	638624,32	1223820,11
145	638622,75	1223819,39
142	638623,47	1223817,81
02:46:000000:10844:3Y1(9)		
146	638622,5	1223823,32
147	638624,07	1223824,05
148	638623,35	1223825,62
149	638621,77	1223824,9
146	638622,5	1223823,32

Инв. № догд	Взам. инв. №				
	Полл. и дата				
Изм.	Кол.уч	Лист	№ док	Подп.	Дата

№п/п	X	Y
02:46:000000:10844:3Y1(10)		
166	638633,77	1223851,16
167	638635,35	1223851,89
168	638634,62	1223853,46
169	638633,05	1223852,74
166	638633,77	1223851,16
02:46:000000:10844:3Y1(11)		
170	638621,04	1223844,52
171	638622,61	1223845,24
172	638621,89	1223846,82
173	638620,31	1223846,09
170	638621,04	1223844,52
02:46:000000:10846:3Y1(1)		
265	638725,08	1225734,88
266	638725,45	1225734,84
267	638725,62	1225736,56
268	638725,29	1225736,59
265	638725,08	1225734,88
02:46:000000:10846:3Y1(2)		
174	638638,63	1223828,28
175	638640,21	1223829,01
176	638639,48	1223830,58
177	638637,91	1223829,85
174	638638,63	1223828,28
02:46:000000:10846:3Y1(3)		
178	638633,09	1223825,69
179	638634,66	1223826,42
180	638633,94	1223827,99
181	638632,36	1223827,27
178	638633,09	1223825,69
02:46:000000:10846:3Y1(4)		
194	638626,44	1223850,31
195	638628,01	1223851,03
196	638627,29	1223852,6
197	638625,72	1223851,88
194	638626,44	1223850,31
02:46:000000:10846:3Y1(5)		
190	638630,52	1223852,1
191	638632,09	1223852,82
192	638631,37	1223854,39
193	638629,79	1223853,67
190	638630,52	1223852,1

№п/п	X	Y
02:46:000000:10846:3Y1(6)		
198	638634,63	1223880,58
199	638636,2	1223881,31
200	638635,47	1223882,88
201	638633,9	1223882,16
198	638634,63	1223880,58
02:46:000000:10846:3Y1(7)		
202	638626,83	1223877,46
203	638628,41	1223878,19
204	638627,68	1223879,76
205	638626,11	1223879,04
202	638626,83	1223877,46
02:46:000000:10846:3Y1(8)		
206	638618,71	1223874,45
207	638620,29	1223875,18
208	638619,56	1223876,75
209	638617,99	1223876,03
206	638618,71	1223874,45
02:46:000000:10846:3Y1(9)		
182	638639,51	1223854,63
183	638641,09	1223855,36
184	638640,54	1223856,54
185	638641,14	1223856,82
186	638640,42	1223858,39
187	638638,84	1223857,67
188	638639,39	1223856,48
189	638638,79	1223856,21
182	638639,51	1223854,63
02:46:000000:11537:3Y1		
68	638709,4	1225168,16
69	638708,77	1225159,75
70	638706,43	1225141,82
71	638702,51	1225092,11
72	638698,71	1225043,02
73	638692,71	1224967,89
74	638687,8	1224905,18
75	638683,65	1224827,78
76	638677,25	1224761,48
77	638674,16	1224734,91
78	638671,67	1224715,69
79	638670,8	1224706,72

Инв. № догд	Взам. инв. №
	Догов. и дата

Изм.	Кол.уч	Лист	№ док	Подп.	Дата
------	--------	------	-------	-------	------

60782-P-187.001.000-ПМУ-01-ТЧ-001

№п/п	X	Y
80	638665,55	1224632,41
81	638661,22	1224580,6
82	638653,49	1224487
83	638647,66	1224398,4
84	638643,61	1224341,97
85	638640,68	1224267,25
86	638644,44	1224204,21
87	638645,72	1224169,89
88	638648,06	1224136,81
89	638650,88	1224097,29
90	638653,77	1224011,69
91	638649,81	1223958,98
92	638646,57	1223913,27
93	638644,71	1223881,77
94	638644,67	1223853,28
95	638643,25	1223819,63
96	638643,58	1223801,26
97	638640,42	1223765,45
98	638639,45	1223747,81
99	638607,45	1223748,72
100	638608,5	1223767,74
101	638611,56	1223802,38
102	638611,24	1223820,02
103	638612,67	1223853,98
104	638612,71	1223882,94
105	638613,82	1223898,47
106	638595,09	1223899,79
107	638596,84	1223924,53
108	638615,58	1223923,21
109	638616,23	1223932,21
110	638617,88	1223961,09
111	638621,73	1224012,36
112	638618,92	1224095,61
113	638616,14	1224134,53
114	638613,76	1224168,16
115	638612,47	1224202,66
116	638608,65	1224266,93
117	638611,65	1224343,74
118	638615,74	1224400,59
119	638621,57	1224489,37

№п/п	X	Y
120	638629,33	1224583,23
121	638633,64	1224634,87
122	638638,91	1224709,41
123	638639,87	1224719,3
124	638642,39	1224738,81
125	638645,42	1224764,87
126	638651,73	1224830,17
127	638655,87	1224907,28
128	638660,81	1224970,41
129	638666,81	1225045,53
130	638670,6	1225094,6
131	638674,59	1225145,15
132	638676,92	1225163,02
133	638677,23	1225167,11
68	638709,4	1225168,16
02:46:000000:928:3Y1		
219	638709,87	1225174,54
68	638709,4	1225168,16
133	638677,23	1225167,11
215	638677,85	1225175,38
219	638709,87	1225174,54
02:46:000000:919:3Y1(1)		
214	638678,24	1225180,59
215	638677,85	1225175,38
216	638687,42	1225303,6
217	638717,81	1225280,81
218	638710,48	1225182,61
219	638709,87	1225174,54
220	638677,85	1225175,38
214	638678,24	1225180,59
02:46:000000:919:3Y1(2)		
225	638703,9	1225500,07
226	638708,1	1225545,85
227	638712,37	1225592,16
228	638714,45	1225626,67
229	638717,72	1225684,47
230	638723,72	1225724,32
231	638756,53	1225737,05
232	638749,6	1225681,58
233	638747,01	1225635,65

Инв. № догд	Взам. инв. №				
	Догов. и дата				
Изм.	Кол.уч	Лист	№ док	Подп.	Дата

60782-P-187.001.000-ПМУ-01-ТЧ-001

№п/п	X	Y
234	638723,62	1225580,02
225	638703,9	1225500,07
02:46:000000:184:3Y3		
221	638707,58	1225230,84
222	638707,42	1225228,85
223	638709,42	1225228,69
224	638709,58	1225230,68
221	638707,58	1225230,84
02:46:000000:5943:3Y1(1)		
233	638747,01	1225635,65
243	638746,4	1225624,8
244	638744,28	1225589,73
245	638739,96	1225542,93
246	638726,1	1225391,8
217	638717,81	1225280,81
216	638687,42	1225303,6
247	638694,21	1225394,46
225	638703,9	1225500,07
234	638723,62	1225580,02
233	638747,01	1225635,65
02:46:000000:5943:3Y1(2)		
230	638723,72	1225724,32
248	638724,24	1225727,74
249	638744,8	1225901,45
250	638765,31	1226018,03
251	638770,08	1226061,46
252	638783,29	1226177,36
253	638791,86	1226266,55
254	638800,1	1226365,94
255	638809,71	1226462,6
256	638824,22	1226649,13
257	638856,21	1226647,8
258	638841,59	1226459,77
259	638831,97	1226363,03
260	638823,73	1226263,69
261	638815,11	1226174,02
262	638801,88	1226057,89
263	638797	1226013,51
264	638776,46	1225896,69
231	638756,53	1225737,05
230	638723,72	1225724,32

№п/п	X	Y
02:46:000000:166:3Y1		
1	637548,01	1232201,44
2	637576,6	1232211,59
3	637571,03	1232226,9
5	637562,92	1232235,01
6	637561,83	1232235,22
7	637545,17	1232224,24
1	637548,01	1232201,44
02:46:000000:916:3Y1(1)		
857	637561,83	1232235,22
136	637548,3	1232237,88
137	637544,62	1232228,66
860	637545,17	1232224,24
857	637561,83	1232235,22
02:46:000000:916:3Y1(2)		
135	637580,25	1232231,6
854	637562,92	1232235,01
855	637571,03	1232226,9
856	637576,6	1232211,59
139	637578,89	1232212,4
140	637577,39	1232224,44
135	637580,25	1232231,6
02:46:000000:911:3Y1(1)		
318	637398,02	1233134,13
319	637396,28	1233135,74
320	637351,68	1233178,61
321	637313,01	1233216,72
322	637230,15	1233349,81
323	637217,58	1233394,45
324	637201,56	1233449,55
325	637172,44	1233440,31
326	637186,82	1233385,65
327	637193,41	1233364,11
328	637200,58	1233336,75
329	637287,85	1233196,59
330	637329,36	1233155,68
331	637374,32	1233112,46
332	637383,79	1233103,69
318	637398,02	1233134,13

Инв. № догд	Полл. и дата	Взам. инв. №

Изм.	Кол.уч	Лист	№ док	Подп.	Дата

60782-P-187.001.000-ПМУ-01-ТЧ-001

№п/п	X	Y
02:46:000000:911:3Y1(2)		
273	637564,16	1232277,61
274	637571,88	1232296,93
275	637580,85	1232320,95
276	637594,18	1232358,84
277	637597,27	1232371,05
278	637602,54	1232384,91
279	637622,11	1232434,79
280	637625,23	1232443,96
281	637627,65	1232455
282	637628	1232457,23
283	637615,47	1232519,17
284	637613,29	1232525,52
285	637593,61	1232580,88
286	637581,16	1232614,77
287	637550,77	1232696,7
288	637475,83	1232898,12
289	637457	1232954,6
290	637411,4	1233070,35
291	637401,32	1233083,82
292	637416,83	1233116,51
293	637439,6	1233086,07
294	637487,09	1232965,53
295	637506,01	1232908,76
296	637580,77	1232707,83
297	637611,18	1232625,85
298	637623,71	1232591,76
299	637643,49	1232536,08
300	637646,41	1232527,59
301	637660,49	1232457,99
302	637659,12	1232449,12
303	637656,1	1232435,36
304	637652,17	1232423,79
305	637632,39	1232373,38
306	637627,84	1232361,42
307	637624,85	1232349,58
308	637610,94	1232310,04
309	637607,32	1232300,35
273	637564,16	1232277,61

№п/п	X	Y
02:46:000000:166:3Y2		
333	636374,86	1236284,67
334	636377,93	1236268,76
335	636348,47	1236263,08
336	636347,63	1236266,65
337	636352,91	1236271,44
338	636367,41	1236283,21
339	636370,96	1236283,61
333	636374,86	1236284,67
02:46:000000:911:3Y2(1)		
357	635987,05	1237618,51
358	635979,3	1237645,76
359	636006,96	1237665,64
360	636008,26	1237660,94
361	636013,38	1237642,91
362	635987,06	1237618,5
357	635987,05	1237618,51
02:46:000000:911:3Y2(2)		
344	636315,58	1236414,76
345	636295,17	1236509,62
346	636327,91	1236509,62
347	636360,15	1236359,72
348	636368,46	1236317,85
333	636374,86	1236284,67
339	636370,96	1236283,61
338	636367,41	1236283,21
337	636352,91	1236271,44
336	636347,63	1236266,65
349	636337,04	1236311,8
350	636332,23	1236336,01
351	636334,7	1236341,74
352	636323,23	1236396,4
344	636315,58	1236414,76

Инв. № док	Взам. инв. №				
	Полл. и дата				
Изм.	Кол.уч	Лист	№ док	Подп.	Дата

60782-P-187.001.000-ПМУ-01-ТЧ-001

02:46:000000:361:3Y1(1)		
363	636024,57	1237603,56
364	636076,83	1237419,77
365	636097,17	1237317,46
366	636119,44	1237244,25
367	636152,33	1237141,44
368	636193,42	1237009,26
369	636208,65	1236963,26
370	636263,06	1236788,53
371	636298,2	1236647,72
346	636327,91	1236509,62
345	636295,17	1236509,62
372	636267,02	1236640,48
373	636232,23	1236779,89
374	636178,07	1236953,83
375	636160,84	1237010,2
376	636121,86	1237131,66
377	636088,89	1237234,72
378	636066,09	1237309,67
379	636045,7	1237412,26
380	635998,1	1237579,67
381	636021,73	1237600,74
363	636024,57	1237603,56
02:46:000000:361:3Y1(2)		
390	636136,89	1239707,05
391	636134,19	1239677,97
392	636125,5	1239586,92
393	636114,29	1239466,36
394	636104,23	1239345,93
395	636091,56	1239188,16
396	636082,57	1239071,9
397	636062,09	1238834,08
398	636050,05	1238712,55
399	636029,94	1238476,2
400	636018,98	1238354,47
401	636009,21	1238250,02
402	635994,41	1238085,65

№п/п	X	Y
403	635984,65	1237961,83
404	635983,27	1237940,04
405	635952,16	1237955,06
406	635952,73	1237964,1
407	635962,53	1238088,34
408	635977,34	1238252,95
409	635986,5	1238334,34
410	635987,11	1238357,39
411	635995,02	1238436,41
412	635998,06	1238478,99
413	636018,19	1238715,48
414	636030,23	1238837,03
415	636050,68	1239074,51
416	636059,66	1239190,68
417	636072,34	1239348,54
418	636082,42	1239469,17
419	636093,65	1239589,92
420	636102,33	1239680,97
421	636104,28	1239701,91
390	636136,89	1239707,05
02:46:090610:214:3Y1		
358	635979,3	1237645,76
151	635977,44	1237652,31
152	635975,89	1237657,93
153	636002,73	1237680,99
359	636006,96	1237665,64
358	635979,3	1237645,76
02:46:000000:20:3Y1		
444	635978,16	1237692,04
1	635968,47	1237680,61
445	635967,91	1237683,72
444	635978,16	1237692,04
02:46:000000:902:3Y1(1)		
442	635991,15	1237735,11
443	635995,28	1237712,22
444	635978,16	1237692,04
445	635967,91	1237683,72
446	635965,78	1237695,51
447	635970,19	1237698,77
442	635991,15	1237735,11

Инв. № докп
Полл. и дата
Взам. инв. №

Изм.	Кол.уч	Лист	№ док	Подп.	Дата

60782-P-187.001.000-ПМУ-01-ТЧ-001

№п/п	X	Y
02:46:000000:902:3Y1(2)		
421	636104,28	1239701,91
448	636105,99	1239720,27
449	636138,82	1239727,73
390	636136,89	1239707,05
421	636104,28	1239701,91
421	636104,28	1239701,91
02:46:090610:3Y1		
361	636013,38	1237642,91
363	636024,57	1237603,56
381	636021,73	1237600,74
380	635998,1	1237579,67
357	635987,05	1237618,51
361	636013,38	1237642,91
02:46:000000:362:3Y1		
404	635983,27	1237940,04
458	635978,86	1237871,01
459	635986,55	1237760,62
442	635991,15	1237735,11
447	635970,19	1237698,77
446	635965,78	1237695,51
460	635954,75	1237756,66
461	635946,79	1237870,92
405	635952,16	1237955,06
404	635983,27	1237940,04
02:46:090506:3Y1(1)		
486	636141,64	1240048,4
487	636142,29	1240057,61
488	636175,29	1240070,63
489	636174,64	1240061,42
486	636141,64	1240048,4
02:46:090506:3Y1(2)		
482	636141,68	1239758,5
483	636140,71	1239748,03
484	636107,95	1239741,41
485	636108,93	1239751,94
482	636141,68	1239758,5

№п/п	X	Y
02:46:090506:3Y1(3)		
490	636410,4	1240988,21
491	636418,07	1241009,25
492	636429,57	1241043,34
493	636430,35	1241054,79
494	636440,94	1241053,18
495	636464,07	1241056,85
496	636462,16	1241050,92
497	636461,22	1241037,04
498	636448,27	1240998,65
499	636441,07	1240978,89
490	636410,4	1240988,21
486	636141,64	1240048,4
487	636142,29	1240057,61
488	636175,29	1240070,63
489	636174,64	1240061,42
486	636141,64	1240048,4
02:46:000000:362:3Y2		
493	636430,35	1241054,79
50	636430,5	1241057,01
51	636481,98	1241216,36
52	636524,9	1241303,14
53	636556,43	1241376,4
54	636623,27	1241522,23
55	636712,27	1241712,83
56	636726,81	1241732,28
57	636773,91	1241760,76
58	636799,62	1241793,36
59	636811,05	1241812,9
60	636837,94	1241795,49

Инв. № док	Взам. инв. №
	Подп. и дата

Изм.	Кол.уч	Лист	№ док	Подп.	Дата

60782-P-187.001.000-ПМУ-01-ТЧ-001

№п/п	X	Y
61	636826,13	1241775,29
62	636795,43	1241736,38
63	636748,7	1241708,13
64	636739,87	1241696,31
65	636652,31	1241508,79
66	636585,67	1241363,41
67	636553,96	1241289,71
68	636511,71	1241204,29
495	636464,07	1241056,85
494	636440,94	1241053,18
493	636430,35	1241054,79
02:46:050203:3У1(1)		
591	637602,68	1243582,43
592	637611,46	1243601,1
593	637612,22	1243602,69
594	637632,74	1243592,14
591	637602,68	1243582,43
02:46:050203:3У1(2)		
532	636853,2	1241821,59
533	636848,54	1241813,63
534	636821,52	1241830,8
535	636824,82	1241836,44
536	636825,51	1241839,61
532	636853,2	1241821,59
02:46:050203:3У1(3)		
587	637589,85	1243555,14
588	637600,16	1243577,06
589	637627,88	1243560,81
590	637617,61	1243538,98
587	637589,85	1243555,14
02:46:050203:3У1(4)		
580	637456,06	1243203,62
581	637453,04	1243197,3
582	637436,72	1243162,15
583	637411,67	1243110,75
584	637406,6	1243117,95
585	637432,33	1243209,44
586	637455,2	1243206,58
580	637456,06	1243203,62

№п/п	X	Y
02:46:050203:3У1(5)		
537	637326,99	1242933,01
538	637299,73	1242871,91
539	637289,73	1242850,1
540	637278,32	1242825,52
541	637267,61	1242802,87
542	637243,91	1242753,57
543	637219,2	1242699,79
544	637207,83	1242675,57
545	637173	1242604,68
546	637151,22	1242558,93
547	637130,33	1242513,82
548	637107,5	1242465,43
549	637075,55	1242402,73
550	637068,54	1242386,49
551	637064,38	1242378,25
552	637024,28	1242368,84
553	637029,83	1242380,77
554	637046,81	1242416,81
555	637078,76	1242479,52
556	637101,34	1242527,38
557	637122,26	1242572,53
558	637144,19	1242618,61
559	637178,98	1242689,42
560	637190,18	1242713,27
561	637214,95	1242767,18
562	637238,72	1242816,64
563	637249,34	1242839,1
564	637260,67	1242863,5
565	637270,57	1242885,1
566	637299,72	1242950,42
567	637304,09	1242959,74
537	637326,99	1242933,01
02:46:000000:361:3У3(1)		
551	637064,38	1242378,25
595	637058,82	1242367,21
596	637022,59	1242289,31
597	636983,85	1242208,05
598	636961,77	1242160,96

Инв. № догд	Взам. инв. №												
	Полл. и дата												
<table border="1"> <tr> <td>Изм.</td> <td>Кол.уч</td> <td>Лист</td> <td>№ док</td> <td>Подп.</td> <td>Дата</td> </tr> <tr> <td> </td> <td> </td> <td> </td> <td> </td> <td> </td> <td> </td> </tr> </table>		Изм.	Кол.уч	Лист	№ док	Подп.	Дата						
Изм.	Кол.уч	Лист	№ док	Подп.	Дата								

60782-P-187.001.000-ПМУ-01-ТЧ-001

№п/п	X	Y
599	636949	1242134,48
600	636921,66	1242073,91
601	636911,91	1242052,39
602	636905,85	1242039,68
603	636896,59	1242021,37
604	636887,83	1242003,08
605	636884,8	1241998,62
606	636868,49	1241953,38
607	636869,08	1241913,09
608	636868,71	1241887,27
609	636854,99	1241824,65
532	636853,2	1241821,59
536	636825,51	1241839,61
610	636836,76	1241890,96
611	636837,08	1241913,08
612	636836,4	1241958,74
613	636856,06	1242013,27
614	636860,01	1242019,08
615	636867,88	1242035,5
616	636877,13	1242053,8
617	636882,9	1242065,88
618	636892,5	1242087,09
619	636920	1242148,02
620	636932,88	1242174,71
621	636954,92	1242221,73
622	636993,64	1242302,94
552	637024,28	1242368,84
551	637064,38	1242378,25
02:46:000000:361:3У3(2)		
590	637617,61	1243538,98
623	637603,57	1243509,13
624	637595,74	1243495,06
625	637576,33	1243453,53
626	637566,85	1243436,5
627	637558,15	1243415,76
628	637533,79	1243365,76
629	637523,78	1243344,44
630	637512,9	1243321,24

№п/п	X	Y
631	637484,23	1243262,69
580	637456,06	1243203,62
586	637455,2	1243206,58
585	637432,33	1243209,44
584	637406,6	1243117,95
583	637411,67	1243110,75
632	637400,97	1243088,79
633	637382,87	1243049,87
634	637351,56	1242985,61
635	637328,82	1242937,1
537	637326,99	1242933,01
567	637304,09	1242959,74
636	637322,69	1242999,41
637	637353,97	1243063,62
638	637372,07	1243102,55
639	637407,83	1243175,91
640	637424,09	1243210,93
641	637455,41	1243276,62
642	637484,04	1243335,07
643	637494,81	1243358,03
644	637504,92	1243379,56
645	637528,99	1243428,97
646	637538,03	1243450,51
647	637547,96	1243468,36
648	637574,72	1243522,98
587	637589,85	1243555,14
590	637617,61	1243538,98
02:46:000000:186:3У1		
520	636365,71	1240794,39
521	636364,06	1240790,67
522	636368,14	1240789,06
523	636369,8	1240792,78
520	636365,71	1240794,39
02:46:000000:11690:3У1(1)		
353	636342,48	1236288,63
354	636343,49	1236288,94
355	636342,99	1236290,6
356	636342,08	1236290,32
353	636342,48	1236288,63
02:46:000000:11690:3У1(2)		
462	635950,42	1237825,88
463	635952,15	1237825,79

Инв. № докп	Взам. инв. №				
	Полп. и дата				
Изм.	Кол.уч	Лист	№ док	Подп.	Дата

60782-P-187.001.000-ПМУ-01-ТЧ-001

№п/п	X	Y
464	635952,24	1237827,52
465	635950,51	1237827,61
462	635950,42	1237825,88
02:46:000000:11690:3Y1(3)		
466	635952,89	1237875,31
467	635954,62	1237875,22
468	635954,7	1237876,95
469	635952,97	1237877,04
466	635952,89	1237875,31
02:46:000000:11690:3Y1(4)		
474	635954,87	1237917,01
475	635960,36	1237915,76
476	635960,79	1237917,44
477	635955,3	1237918,68
474	635954,87	1237917,01
02:46:000000:10944:3Y1		
650	637640,69	1243588,05
445	637640,39	1243587,41
589	637627,88	1243560,81
588	637600,16	1243577,06
591	637602,68	1243582,43
594	637632,74	1243592,14
650	637640,69	1243588,05
02:46:000000:10944:3Y2(1)		
649	637644,44	1243595,92
650	637640,69	1243588,05
594	637632,74	1243592,14
649	637644,44	1243595,92
02:46:000000:10944:3Y2(2)		
808	639471,58	1247778,13
809	639473,59	1247804,25
810	639481,49	1247872,81
811	639484,97	1247911,28
812	639485,15	1247888,96
813	639474,37	1247777,86
808	639471,58	1247778,13
02:46:000000:10944:3Y2(3)		
795	639442,96	1247485,4
796	639445,37	1247503,3
797	639447,96	1247532,71
798	639451,38	1247559,95
799	639454,24	1247594,64

№п/п	X	Y
800	639457,22	1247624,49
801	639459,18	1247644,58
802	639464,65	1247696,93
803	639468,3	1247736,72
804	639470,75	1247767,35
805	639471,08	1247771,69
806	639473,75	1247771,46
807	639446,17	1247487,2
795	639442,96	1247485,4
02:46:000000:10944:3Y2(4)		
743	639291,27	1247088,44
744	639301,12	1247084,26
745	639304,41	1247091,22
746	639323,15	1247082,62
747	639320,48	1247076,82
748	639321,08	1247076,59
749	639360,11	1247157,87
750	639386,41	1247214,34
751	639411,84	1247269,41
752	639441,75	1247332,75
753	639456,19	1247367,08
754	639462,2	1247384,63
755	639456,19	1247367,08
756	639441,75	1247332,75
757	639411,84	1247269,41
758	639386,41	1247214,34
759	639360,11	1247157,87
760	639321,08	1247076,59
761	639320,48	1247076,82
762	639323,15	1247082,62
763	639304,41	1247091,22
764	639301,12	1247084,26
765	639291,27	1247088,44
766	639331,19	1247171,55
767	639357,27	1247227,58
768	639368,08	1247251,98
769	639382,93	1247283,13
770	639412,52	1247345,79
771	639426,27	1247378,47
772	639432,64	1247397,1
773	639433,87	1247406,1
774	639440,13	1247455,55
775	639441,52	1247474,75

Инв. № догд	Взам. инв. №				
	Полп. и дата				
Изм.	Кол.уч	Лист	№ док	Подп.	Дата

60782-P-187.001.000-ПМУ-01-ТЧ-001

№п/п	X	Y
776	639441,62	1247475,47
777	639453,73	1247482,26
778	639480,96	1247762,95
779	639493,15	1247888,6
780	639492,87	1247924,65
781	639493,33	1247924,95
782	639507,17	1247935,81
783	639518,69	1247959,85
784	639462,2	1247384,63
785	639456,19	1247367,08
786	639441,75	1247332,75
787	639411,84	1247269,41
788	639386,41	1247214,34
789	639360,11	1247157,87
790	639321,08	1247076,59
791	639320,48	1247076,82
792	639323,13	1247082,63
793	639304,41	1247091,22
794	639301,12	1247084,26
743	639291,27	1247088,44
02:46:000000:10944:3У2(5)		
651	639318,48	1247071,23
652	639286,24	1247011,68
653	639269,83	1246973,43
654	639257,14	1246947,49
655	639235,4	1246905,32
656	639222,48	1246877,29
657	639206,79	1246844,84
658	639165,6	1246761,86
659	639133,92	1246696,07
660	639115,06	1246661,51
661	639069,85	1246566,83
662	639040,07	1246504,81
663	639000,52	1246422,84
664	638970,64	1246360,19
665	638919,74	1246253,69
666	638906,45	1246224,25
667	638886,51	1246183,84
668	638876,05	1246161,41
669	638859,83	1246126,83
670	638853,19	1246113,59
671	638831,52	1246066,25
672	638818,67	1246040,6

№п/п	X	Y
673	638790,92	1245982,67
674	638777,09	1245954,07
675	638766,3	1245930,63
676	638739,48	1245874,95
677	638726,56	1245848,6
678	638715,02	1245822,77
679	638688,25	1245766,13
680	638666,45	1245718,57
681	638631,11	1245642,99
682	638613,84	1245608,03
683	638607,42	1245594,13
684	638596,69	1245568,46
685	638572,43	1245519,06
686	638553,62	1245476,2
687	638527,76	1245422,63
688	638516,21	1245397,16
689	638496,39	1245356,04
690	638491,65	1245362,98
691	638477,9	1245365,71
692	638514,24	1245448,15
693	638554,63	1245540,32
694	638590,89	1245622,44
695	638594,46	1245623,93
696	638711,57	1245890,77
697	638737,35	1245944,27
698	638748,15	1245967,73
699	638762,08	1245996,54
700	638789,93	1246054,68
701	638802,66	1246080,08
702	638824,33	1246127,43
703	638831,04	1246140,81
704	638847,07	1246174,97
705	638857,66	1246197,69
706	638877,51	1246237,91
707	638890,72	1246267,18
708	638941,77	1246373,99
709	638971,67	1246436,68
710	639011,24	1246518,68
711	639040,99	1246580,65
712	639069,37	1246640,09
713	639046,98	1246650,8
714	639059,19	1246676,33
715	639081,57	1246665,62

Инв. № догд	Взам. инв. №
	Догов. и дата
Изм. Кол.уч Лист № док Подп. Дата	

60782-P-187.001.000-ПМУ-01-ТЧ-001

№п/п	X	Y
716	639086,56	1246676,08
717	639105,38	1246710,57
718	639130,25	1246763,33
719	639178,07	1246858,97
720	639193,54	1246890,96
721	639206,63	1246919,36
722	639228,54	1246961,85
723	639241,09	1246987,51
724	639266,86	1247040,03
725	639288,61	1247083,03
726	639298,53	1247078,82
727	639296,26	1247073,56
728	639314,49	1247064,88
729	639317,74	1247071,52
651	639318,48	1247071,23
02:46:050203:3У2		
856	637681,12	1243671,06
444	637651,86	1243611,51
649	637644,44	1243595,92
594	637632,74	1243592,14
593	637612,22	1243602,69
210	637623,05	1243625,44
857	637653,01	1243686,42
856	637681,12	1243671,06

№п/п	X	Y
02:46:000000:351:3У1		
689	638496,39	1245356,04
814	638493,88	1245350,85
815	638481,45	1245324,62
816	638468,22	1245298,2
817	638436,21	1245230,42
818	638426,82	1245210,45
819	638417,96	1245191,67
820	638392	1245141,98
821	638380,58	1245117,94
822	638365,78	1245088,37
823	638338,27	1245034,3
824	638327,56	1245010,37
825	638313,36	1244981,09
826	638286,49	1244924,81
827	638277,18	1244905,87
828	638263,06	1244875,79
829	638235,26	1244818,83
830	638219,97	1244787,65
831	638208,8	1244764,21
832	638182,54	1244711,95
833	638174,66	1244693,14
834	638157,59	1244658,73
835	638129,13	1244598,19
836	638115,05	1244570,54
837	638104,24	1244549,37
838	638078,33	1244495,4
839	638053,2	1244441,37
840	638023,72	1244382,3
841	638007,29	1244343,99
842	637984,04	1244299,33
843	637958,46	1244246,89
844	637900,25	1244126,93
845	637868,73	1244063,94
846	637825,06	1243971,15
847	637814,35	1243950,29
848	637806,22	1243933,97
849	637781,63	1243883,84
850	637746,33	1243809,93
851	637738,89	1243794,32
852	637726,73	1243768,69
853	637703,85	1243722,13
854	637692,6	1243697,37

Инв. № догд	Взам. инв. №
	Полл. и дата

Изм.	Кол.уч	Лист	№ док	Подп.	Дата
------	--------	------	-------	-------	------

60782-Р-187.001.000-ПМУ-01-ТЧ-001

№п/п	X	Y
855	637682,69	1243674,26
856	637681,12	1243671,06
857	637653,01	1243686,42
858	637653,61	1243687,63
859	637663,33	1243710,3
860	637674,91	1243735,8
861	637697,91	1243782,6
862	637709,99	1243808,06
863	637717,44	1243823,7
864	637752,82	1243897,78
865	637777,53	1243948,16
866	637785,8	1243964,74
867	637796,34	1243985,28
868	637839,94	1244077,91
869	637871,54	1244141,08
870	637929,69	1244260,89
871	637955,46	1244313,74
872	637978,35	1244357,7
873	637994,68	1244395,76
874	638024,37	1244455,27
875	638049,4	1244509,08
876	638075,56	1244563,57
877	638086,54	1244585,09
878	638100,39	1244612,26
879	638128,77	1244672,65
880	638145,54	1244706,44
881	638153,45	1244725,33
882	638167,34	1244750,08
883	638180,06	1244778,28
884	638191,16	1244801,57
885	638206,51	1244832,89
886	638211	1244842,78
887	638234,2	1244889,61
888	638248,34	1244919,73
889	638257,69	1244938,76
890	638284,53	1244994,96
891	638298,55	1245023,89
892	638309,39	1245048,1
893	638337,21	1245102,79
894	638351,82	1245131,97
895	638363,36	1245156,26
896	638389,29	1245205,91
897	638397,87	1245224,09

№п/п	X	Y
898	638407,32	1245244,16
899	638440,91	1245314,02
900	638452,56	1245338,37
901	638465,01	1245364,65
902	638466,6	1245367,95
691	638477,9	1245365,71
690	638491,65	1245362,98
689	638496,39	1245356,04
02:46:000000:352:3Y1(1)		
1	639441,62	1247475,47
2	639442,96	1247485,4
3	639446,17	1247487,2
4	639473,75	1247771,46
5	639471,08	1247771,69
6	639471,58	1247778,13
7	639474,37	1247777,86
8	639485,15	1247888,96
9	639484,97	1247911,28
10	639485,75	1247919,9
11	639492,87	1247924,65
12	639493,15	1247888,6
13	639480,96	1247762,95
14	639453,73	1247482,26
1	639441,62	1247475,47
02:46:000000:352:3Y1(2)		
15	638586,23	1245624,4
16	638588,67	1245624,8
17	638603,83	1245659,36
18	638610,54	1245670,16
19	638635,66	1245727,29
20	638637,41	1245732,02
21	638659,24	1245779,63
22	638685,95	1245836,14
23	638697,57	1245862,17
24	638710,69	1245888,94
25	638711,57	1245890,77
26	638594,46	1245623,93
27	638590,89	1245622,44
28	638554,63	1245540,32
29	638514,24	1245448,15
30	638477,9	1245365,71
31	638466,6	1245367,95
32	638487,22	1245410,72

Инв. № догд	Взам. инв. №				
	Догов. и дата				
Изм.	Кол.уч	Лист	№ док	Подп.	Дата

60782-P-187.001.000-ПМУ-01-ТЧ-001

№п/п	X	Y
33	638498,78	1245436,2
44	638524,55	1245489,59
45	638543,4	1245532,55
46	638549,78	1245541,92
47	638567,54	1245581,69
48	638578,12	1245607,01
49	638584,96	1245621,83
15	638586,23	1245624,4
02:46:000000:303:3Y3(1)		
1631	638588,67	1245624,79
1004	638603,83	1245659,36
263	638602,26	1245656,85
1002	638586,23	1245624,4
1003	638588,67	1245624,8
1631	638588,67	1245624,79
02:46:000000:303:3Y3(2)		
1191	640247,34	1249434,64
683	640203,33	1249401,07
2161	640173,98	1249379,04
1186	640238,84	1249424,22
1187	640297,44	1249463,39
1188	640298,42	1249465,1
1189	640297,3	1249467,01
1190	640295,72	1249467,02
1191	640247,34	1249434,64
02:46:000000:303:3Y3(3)		
725	639288,61	1247083,03
299	639289,96	1247085,71
743	639291,27	1247088,44
744	639301,12	1247084,26
745	639304,41	1247091,22
746	639323,15	1247082,62
747	639320,48	1247076,82
748	639321,08	1247076,59
364	639318,67	1247071,56
651	639318,48	1247071,23
729	639317,74	1247071,52
728	639314,49	1247064,88
727	639296,26	1247073,56
726	639298,53	1247078,82
725	639288,61	1247083,03

№п/п	X	Y
02:46:000000:303:3Y3(4)		
1165	639973,36	1249218,34
690	639971,95	1249215,89
1335	639971,64	1249215,41
1171	639999,01	1249216,61
1172	639968,25	1249175,31
1173	639889,66	1249082,66
1174	639849,33	1249033,22
1175	639848,6	1249031,46
1176	639849,57	1249029,7
1177	639852,08	1249030,3
1178	639892,43	1249079,92
1179	639970,92	1249172,54
1180	640003,37	1249216,85
1181	640076,28	1249305,63
686	640070,36	1249301,55
1170	640062,32	1249294,57
1161	640001,16	1249219,84
1165	639973,36	1249218,34
02:46:000000:1311:3Y1(1)		
1048	639523,25	1247965,66
1049	639518,62	1247927,98
1050	639513,33	1247869,54
1051	639505,45	1247801,19
1052	639502,65	1247764,85
1053	639500,18	1247733,98
1054	639496,5	1247693,8
1055	639491,02	1247641,37
1056	639489,07	1247621,35
1057	639486,11	1247591,74
1058	639483,21	1247556,64
1059	639479,79	1247529,32
1060	639477,18	1247499,76
1061	639473,36	1247471,45
1062	639471,98	1247452,38
1063	639465,6	1247401,93
1064	639463,93	1247389,69
1065	639463,75	1247389,15
1066	639520,13	1247963,11
1067	639520,95	1247964,83
1048	639523,25	1247965,66

Инв. № докп	Взам. инв. №
	Допл. плата

Изм.	Кол.уч	Лист	№ док	Подп.	Дата
------	--------	------	-------	-------	------

60782-P-187.001.000-ПМУ-01-ТЧ-001

№п/п	X	Y
02:46:000000:1311:3Y1(2)		
1068	639560,28	1248301,95
1069	639555,61	1248252,73
1070	639554,17	1248242,73
1071	639546,41	1248167,83
1072	639542,38	1248146,32
1073	639539,79	1248122,98
1074	639537,04	1248097,02
1075	639534,93	1248073,32
1076	639531,03	1248038,46
1077	639523,83	1247970,36
1048	639523,25	1247965,66
1067	639520,95	1247964,83
1066	639520,13	1247963,11
1078	639553,29	1248300,73
1079	639559,65	1248301,96
1068	639560,28	1248301,95
02:46:050203:3Y3		
1065	639463,75	1247389,15
1066	639520,13	1247963,11
1108	639507,1	1247935,9
1109	639493,27	1247925,04
1097	639485,77	1247920,04
947	639485,75	1247919,9
780	639492,87	1247924,65
781	639493,33	1247924,95
782	639507,17	1247935,81
783	639518,69	1247959,85
754	639462,2	1247384,63
1065	639463,75	1247389,15
02:46:000000:11425:3Y1(1)		
1093	639554,62	1248320,66
1094	639555,69	1248321,03
1095	639555,82	1248321,79
1096	639554,64	1248320,67
1093	639554,62	1248320,66
02:46:000000:11425:3Y1(2)		
1068	639560,28	1248301,95
1088	639560,42	1248303,43
1089	639527,7	1248297,45
1090	639527,54	1248295,74
1078	639553,29	1248300,73
1079	639559,65	1248301,96

№п/п	X	Y
1091	639560,28	1248301,95
1092	639560,42	1248303,43
1068	639560,28	1248301,95
02:46:050201:3Y1		
1097	639485,77	1247920,04
1098	639486,79	1247931,38
1099	639492,04	1247974
1100	639499,22	1248041,92
1101	639503,09	1248076,51
1102	639505,19	1248100,13
1103	639507,98	1248126,43
1104	639510,71	1248151,04
1105	639514,72	1248172,43
1106	639522,4	1248246,67
1107	639523,82	1248256,53
1090	639527,54	1248295,74
1078	639553,29	1248300,73
1066	639520,13	1247963,11
1108	639507,1	1247935,9
1109	639493,27	1247925,04
1097	639485,77	1247920,04
02:46:000000:427:3Y1(1)		
1095	639555,82	1248321,79
1094	639555,69	1248321,03
1156	639561,82	1248323,17
1095	639555,82	1248321,79
02:46:000000:427:3Y1(2)		
1157	639570,06	1248394,9
1158	639572,03	1248414
1159	639571,21	1248406,18
1160	639570,53	1248405,46
1157	639570,06	1248394,9
1095	639555,82	1248321,79
1094	639555,69	1248321,03
1156	639561,82	1248323,17
1095	639555,82	1248321,79
02:46:050204:3Y1		
1096	639554,64	1248320,67
1095	639555,82	1248321,79
1156	639561,82	1248323,17
726	639562,44	1248323,38
727	639566,9	1248364,12
1157	639570,06	1248394,9

Инв. № догд	Взам. инв. №
	Догов. №
Инв. № догд	Подп. и дата

Изм.	Кол.уч	Лист	№ док	Подп.	Дата

60782-P-187.001.000-ПМУ-01-ТЧ-001

№п/п	X	Y
1160	639570,53	1248405,46
1159	639571,21	1248406,18
1158	639572,03	1248414
1300	639573,51	1248428,21
1093	639554,62	1248320,66
1096	639554,64	1248320,67
02:46:000000:352:3Y2		
1171	639999,01	1249216,61
1172	639968,25	1249175,31
1173	639889,66	1249082,66
1174	639849,33	1249033,22
1175	639848,6	1249031,46
1176	639849,57	1249029,7
1177	639852,08	1249030,3
1178	639892,43	1249079,92
1179	639970,92	1249172,54
1180	640003,37	1249216,85
1181	640076,28	1249305,63
1182	640087,55	1249313,39
1183	640127,58	1249344,2
1184	640173,98	1249379,04
1185	640175,51	1249380,18
1186	640238,84	1249424,22
1187	640297,44	1249463,39
1188	640298,42	1249465,1
1189	640297,3	1249467,01
1190	640295,72	1249467,02
1191	640247,34	1249434,64
1192	640255,73	1249441,04
1193	640279,44	1249460,16
1194	640304,4	1249479,63
1195	640319,95	1249490,25
1196	640325,32	1249496,96
1197	640336,12	1249505,23
1198	640337,27	1249503,91
1199	640340,75	1249506,91
1200	640339,61	1249508,23
1201	640377,69	1249538,27
1202	640412,79	1249564,51
1203	640459,9	1249600,39
1204	640466,21	1249604,35
1205	640524,71	1249646,56
1206	640606,3	1249708,78

№п/п	X	Y
1207	640608,27	1249709,41
1208	640609,66	1249710,45
1209	640634,02	1249728,4
1210	640674,3	1249757,52
1211	640692,42	1249772,35
1212	640761,09	1249826,22
1213	640803,04	1249856,99
1214	640867,02	1249902,75
1215	640900,59	1249927,93
1216	640903,3	1249928,11
1217	640908,95	1249934,2
1218	640916,37	1249938,38
1219	640926,73	1249944,74
1220	640928,13	1249945,75
1221	640944,51	1249959,46
1222	640953,92	1249967,25
1223	640974,8	1249980,29
1224	640990,44	1249988,34
1225	641015,93	1250005,55
1226	641045,51	1250026,86
1227	641082,09	1250051,56
1228	641123,42	1250078,88
1229	641197,94	1250128,47
1230	641282,68	1250181,17
1231	641362,16	1250230,51
1232	641426,09	1250268,35
1233	641479,17	1250302,42
1234	641538,85	1250338,97
1235	641567,35	1250361,57
1236	641594,28	1250382,57
1237	641667,79	1250448,84
1238	641731,41	1250505,23
1239	641811,26	1250571,02
1240	641822,22	1250579,75
1241	641827,39	1250585,66
1242	641957,24	1250699,12
1243	641978,3	1250675,03
1244	641848,67	1250561,76
1245	641832,2	1250546,81
1246	641752,2	1250480,9
1247	641689,11	1250424,98
1248	641614,86	1250358,03
1249	641587,13	1250336,41

Инв. № догд	Взам. инв. №
	Догов. и дата

Изм.	Кол.уч	Лист	№ док	Подп.	Дата

60782-P-187.001.000-ПМУ-01-ТЧ-001

№п/п	X	Y
1250	641557,21	1250312,69
1251	641496,17	1250275,31
1252	641442,89	1250241,11
1253	641378,75	1250203,15
1254	641299,58	1250153,99
1255	641215,25	1250101,56
1256	641141,11	1250052,21
1257	641099,87	1250024,95
1258	641063,05	1250000,09
1259	641031,34	1249979,94
1260	641004,2	1249961,13
1261	640971,95	1249940,79
1262	640928,02	1249908,5
1263	640885,93	1249876,93
1264	640821,82	1249831,07
1265	640780,43	1249800,72
1266	640712,43	1249747,38
1267	640693,82	1249732,15
1268	640672,44	1249716,69
1269	640529,76	1249629,56
1270	640460,75	1249588,37
1271	640409,62	1249553,61
1272	640402,74	1249549,42
1273	640281,73	1249448,3
1274	640121,36	1249301,66
1275	640120,33	1249299,78
1276	640090,28	1249276,49
1277	640048,49	1249242,44
1278	639999,74	1249200,02
1279	639988,89	1249183,37
1280	639963,63	1249148,76
1281	639938,6	1249112,03
1282	639910,97	1249073,54
1283	639871,33	1249016,23
1284	639840,96	1248974,04
1285	639817,1	1248941,11
1286	639777,15	1248898,5
1287	639737,98	1248855,26
1288	639707,09	1248824,23
1289	639695,45	1248811,5
1290	639662,6	1248776,37
1291	639630,25	1248744,51
1292	639603,39	1248673,87

№п/п	X	Y
1293	639597,06	1248634,97
1294	639594,15	1248611,39
1295	639591,87	1248585,96
1296	639583,38	1248515,16
1297	639577,97	1248458,66
1298	639575,59	1248443,43
1299	639574,15	1248434,27
1300	639573,51	1248428,21
1093	639554,62	1248320,66
1301	639529,23	1248314,15
1302	639535,38	1248355,41
1303	639535,94	1248359,98
1304	639535,09	1248367,61
1305	639538,34	1248397,5
1306	639539,88	1248397,5
1307	639539,88	1248399,23
1308	639538,53	1248399,23
1309	639541,11	1248422,96
1310	639546,17	1248462,23
1311	639551,57	1248518,59
1312	639560,04	1248589,29
1313	639562,32	1248614,78
1314	639565,37	1248639,5
1315	639572,33	1248682,21
1316	639582,82	1248704,34
1317	639602,82	1248762,4
1318	639639,68	1248798,71
1319	639671,95	1248833,22
1320	639683,93	1248846,32
1321	639714,77	1248877,3
1322	639716,41	1248878,72
1323	639717,54	1248880,03
1324	639753,61	1248920,19
1325	639764,49	1248931,54
1326	639792,37	1248961,52
1327	639815,02	1248992,77
1328	639822,21	1249002,02
1329	639837,74	1249021,68
1330	639845,19	1249034,68
1331	639884,81	1249091,97
1332	639912,38	1249130,38
1333	639937,48	1249167,2
1334	639962,57	1249201,59

Инв. № догд	Взам. инв. №				
	Полл. и дата				
Изм.	Кол.уч	Лист	№ док	Подп.	Дата

60782-Р-187.001.000-ПМУ-01-ТЧ-001

№п/п	X	Y
1335	639971,64	1249215,41
1171	639999,01	1249216,61
02:46:000000:428:3У1		
1275	640120,33	1249299,78
754	640145,13	1249319
755	640222,57	1249375,5
756	640299,09	1249434,9
757	640324,45	1249454,69
758	640345,44	1249472,07
759	640397,18	1249512,89
760	640432,06	1249538,97
761	640478,89	1249574,62
762	640543,7	1249620,8
763	640625,25	1249682,99
764	640652,64	1249702,38
1502	640672,48	1249716,72
1503	640529,76	1249629,55
1504	640460,76	1249588,37
1505	640409,62	1249553,62
1272	640402,74	1249549,42
1273	640281,73	1249448,3
1274	640121,36	1249301,66
1275	640120,33	1249299,78
02:46:000000:303:3У4(1)		
5500	639164,79	1246760,61
736	639164,79	1246761,86
658	639165,6	1246761,86
738	639165,6	1246763,58
739	639163,87	1246763,58
740	639163,87	1246762,34
741	639163,06	1246762,34
742	639163,06	1246760,61
5500	639164,79	1246760,61
02:46:000000:303:3У4(2)		
2158	639618,16	1248749,94
2159	639618,16	1248751,66
2160	639616,43	1248751,66
2157	639616,43	1248749,94
2158	639618,16	1248749,94
02:46:000000:303:3У4(3)		
1845	639574,06	1248646,42
1846	639574,06	1248648,14
1847	639572,33	1248648,14

№п/п	X	Y
1844	639572,33	1248646,42
1845	639574,06	1248646,42
02:46:000000:303:3У4(4)		
2151	639995,04	1249219,52
2152	639995,04	1249220,59
2153	639993,32	1249220,59
2154	639993,31	1249219,42
2155	639993,37	1249219,42
1162	639995,05	1249219,52
2151	639995,04	1249219,52
02:46:000000:303:3У4(5)		
1960	640944,51	1249957,71
1961	640946,24	1249957,71
1962	640946,24	1249959,46
2142	640944,51	1249959,46
1960	640944,51	1249957,71
02:46:000000:303:3У4(6)		
1916	640025,05	1249257,73
1917	640026,78	1249257,73
1918	640026,78	1249259,46
1919	640025,05	1249259,46
1916	640025,05	1249257,73
02:46:000000:303:3У4(7)		
1908	639961,69	1249179,55
1909	639963,42	1249179,55
1910	639963,42	1249181,28
1911	639961,69	1249181,28
1908	639961,69	1249179,55
02:46:000000:303:3У4(8)		
1900	639930,08	1249140,43
1901	639931,81	1249140,43
1902	639931,81	1249142,18
1903	639930,08	1249142,18
1900	639930,08	1249140,43
02:46:000000:303:3У4(9)		
1892	639898,87	1249101,44
1893	639900,6	1249101,45
1894	639900,6	1249103,17
1895	639898,87	1249103,17
1892	639898,87	1249101,44
02:46:000000:303:3У4(10)		
1884	639867,7	1249062,5
1885	639869,42	1249062,5

Инв. № догд	Взам. инв. №
	Догов. и дата

Изм.	Кол.уч	Лист	№ док	Подп.	Дата

60782-Р-187.001.000-ПМУ-01-ТЧ-001

№п/п	X	Y
1886	639869,42	1249064,22
1887	639867,7	1249064,22
1884	639867,7	1249062,5
02:46:000000:303:3У4(11)		
1876	639725,54	1248885,42
1877	639727,27	1248885,42
1878	639727,27	1248887,15
1879	639725,54	1248887,15
1876	639725,54	1248885,42
02:46:000000:303:3У4(12)		
1872	639688,22	1248839,39
1873	639689,94	1248839,39
1874	639689,94	1248841,14
1875	639688,22	1248841,14
1872	639688,22	1248839,39
02:46:000000:303:3У4(13)		
1860	639652,46	1248794,66
1861	639654,18	1248794,66
1862	639654,18	1248796,38
1863	639652,46	1248796,38
1860	639652,46	1248794,66
02:46:000000:303:3У4(14)		
1836	639565,42	1248595,86
1837	639567,15	1248595,86
1838	639567,15	1248597,58
1839	639565,42	1248597,58
1836	639565,42	1248595,86
02:46:000000:303:3У4(15)		
1828	639558,25	1248544,94
1829	639559,98	1248544,94
1830	639559,98	1248546,67
1831	639558,25	1248546,67
1828	639558,25	1248544,94
02:46:000000:303:3У4(16)		
1820	639551,54	1248495,26
1821	639553,27	1248495,26
1822	639553,27	1248496,99
1823	639551,54	1248496,99
1820	639551,54	1248495,26
02:46:000000:303:3У4(17)		
1812	639544,82	1248448,11
1813	639544,82	1248446,4
1814	639546,56	1248446,4

№п/п	X	Y
1815	639546,56	1248448,11
1812	639544,82	1248448,11
02:46:000000:303:3У4(18)		
903	638047,88	1244473,68
904	638049,61	1244473,68
905	638049,61	1244475,41
906	638047,88	1244475,41
903	638047,88	1244473,68
02:46:000000:303:3У4(19)		
907	638040,44	1244477,74
908	638042,17	1244477,74
909	638042,17	1244479,47
910	638040,44	1244479,47
907	638040,44	1244477,74
02:46:000000:303:3У4(20)		
931	638463,51	1245298,21
932	638465,24	1245298,21
933	638465,24	1245299,94
934	638463,51	1245299,94
931	638463,51	1245298,21
02:46:000000:303:3У4(21)		
943	638211	1244841,04
944	638212,73	1244841,04
945	638212,73	1244842,78
946	638211	1244842,78
943	638211	1244841,04
02:46:000000:303:3У4(22)		
911	638255,89	1244931,49
912	638257,62	1244931,49
913	638257,62	1244933,22
914	638255,89	1244933,22
911	638255,89	1244931,49
02:46:000000:303:3У4(23)		
915	638297,96	1245016,49
916	638299,69	1245016,49
917	638299,69	1245018,22
918	638297,96	1245018,22
915	638297,96	1245016,49
02:46:000000:303:3У4(24)		
919	638340,02	1245100,86
920	638341,75	1245100,86
921	638341,75	1245102,59
922	638340,02	1245102,59

Инв. № догд	Взам. инв. №				
	Полл. и дата				
Изм.	Кол.уч	Лист	№ док	Подп.	Дата

60782-Р-187.001.000-ПМУ-01-ТЧ-001

№п/п	X	Y
919	638340,02	1245100,86
02:46:000000:303:3У4(25)		
923	638381,78	1245185,65
924	638383,51	1245185,65
925	638383,51	1245187,38
926	638381,78	1245187,38
923	638381,78	1245185,65
02:46:000000:303:3У4(26)		
927	638423,89	1245270,46
928	638425,62	1245270,46
929	638425,62	1245272,19
930	638423,89	1245272,19
927	638423,89	1245270,46
02:46:000000:303:3У4(27)		
939	638466,35	1245357,49
940	638469,52	1245357,49
941	638469,52	1245360,66
942	638466,35	1245360,66
939	638466,35	1245357,49
02:46:000000:303:3У4(28)		
1028	638507,42	1245449,65
1029	638509,16	1245449,65
1030	638509,16	1245451,38
1031	638507,42	1245451,38
1028	638507,42	1245449,65
02:46:000000:303:3У4(29)		
1080	639541,74	1248172,42
1081	639544,92	1248172,42
1082	639544,92	1248175,58
1083	639541,74	1248175,58
1080	639541,74	1248172,42
02:46:000000:303:3У4(30)		
1115	639530,16	1248111,97
1116	639533,33	1248111,97
1117	639533,33	1248115,14
1118	639530,16	1248115,14
1115	639530,16	1248111,97
02:46:000000:303:3У4(31)		
1971	641824,74	1250577,54
1972	641827,92	1250577,54
1973	641827,92	1250580,7
1974	641824,75	1250580,7
1971	641824,74	1250577,54

№п/п	X	Y
02:46:000000:303:3У4(32)		
1084	639542,19	1248177,5
1085	639546,69	1248177,5
1086	639546,69	1248182
1087	639542,19	1248182
1084	639542,19	1248177,5
02:46:000000:303:3У4(33)		
1967	641816,82	1250574,91
1968	641819,81	1250571,55
1969	641823,16	1250574,55
1970	641820,17	1250577,9
1967	641816,82	1250574,91
02:46:000000:184:3У4(1)		
730	639165,33	1246785,68
731	639167,34	1246785,76
732	639167,25	1246787,76
733	639165,25	1246787,68
730	639165,33	1246785,68
02:46:000000:184:3У4(2)		
935	638458,59	1245303,71
936	638458,67	1245301,71
937	638460,67	1245301,79
938	638460,59	1245303,79
935	638458,59	1245303,71
02:46:000000:184:3У4(3)		
2089	639441,26	1247409,9
2090	639441,34	1247407,9
2091	639443,34	1247407,98
2092	639443,26	1247409,98
2089	639441,26	1247409,9
02:46:000000:184:3У4(4)		
2147	640259,31	1249413,3
2148	640259,39	1249411,3
2149	640261,39	1249411,38
2150	640261,31	1249413,38
2147	640259,31	1249413,3
02:46:000000:184:3У4(5)		
2143	640467,24	1249590,16
2144	640467,32	1249588,16
2145	640469,32	1249588,26
2146	640469,24	1249590,24
2143	640467,24	1249590,16

Инв. № догд	Взам. инв. №				
	Догов. и дата				
Изм.	Кол.уч	Лист	№ док	Подп.	Дата

60782-Р-187.001.000-ПМУ-01-ТЧ-001

№п/п	X	Y
02:46:000000:11595:3Y1(1)		
966	639477,51	1247755,01
967	639477,68	1247758,58
968	639473,16	1247758,78
965	639473	1247755,21
966	639477,51	1247755,01
02:46:000000:11595:3Y1(2)		
1	639499,21	1248041,88
2	639499,26	1248041,87
3	639499,47	1248043,59
4	639499,41	1248043,6
1	639499,21	1248041,88
02:46:000000:11595:3Y1(3)		
1135	639515,11	1248176,19
1136	639515,5	1248176,14
1137	639515,71	1248177,86
1138	639515,29	1248177,91
1135	639515,11	1248176,19
02:46:000000:11595:3Y1(4)		
1127	639505,3	1248101
1128	639506,46	1248100,86
1129	639506,67	1248102,58
1130	639505,48	1248102,73
1127	639505,3	1248101
02:46:000000:11595:3Y1(5)		
1123	639512,67	1248161,48
1124	639513,74	1248161,35
1125	639513,95	1248163,07
1126	639512,98	1248163,19
1123	639512,67	1248161,48
02:46:000000:11595:3Y1(6)		
1143	639516,46	1248189,2
1144	639517,35	1248189,09
1145	639517,56	1248190,81
1146	639516,64	1248190,92
1143	639516,46	1248189,2
02:46:000000:11595:3Y1(7)		
948	639457,05	1247537,39
949	639458,78	1247537,22
950	639458,95	1247538,94
951	639458,56	1247539,04
952	639457,23	1247539,12
948	639457,05	1247537,39

№п/п	X	Y
02:46:000000:11595:3Y1(8)		
953	639462,94	1247596,51
954	639464,66	1247596,33
955	639464,83	1247598,05
956	639463,11	1247598,23
953	639462,94	1247596,51
02:46:000000:11595:3Y1(9)		
957	639471,91	1247690,74
958	639473,64	1247690,56
959	639473,81	1247692,28
960	639472,09	1247692,46
957	639471,91	1247690,74
02:46:000000:11595:3Y1(10)		
961	639476,52	1247737,37
962	639478,24	1247737,2
963	639478,42	1247738,92
964	639476,7	1247739,1
961	639476,52	1247737,37
02:46:000000:11595:3Y1(11)		
969	639478,2	1247755,46
970	639479,93	1247755,29
971	639480,1	1247757,01
972	639478,38	1247757,19
969	639478,2	1247755,46
02:46:000000:11595:3Y1(12)		
977	639479,44	1247768,15
978	639481,17	1247767,98
979	639481,34	1247769,7
980	639479,62	1247769,88
977	639479,44	1247768,15
02:46:000000:11595:3Y1(13)		
981	639479,76	1247771,35
982	639481,48	1247771,17
983	639481,66	1247772,89
984	639479,94	1247773,07
981	639479,76	1247771,35
02:46:000000:11595:3Y1(14)		
990	639484,96	1247831,34
991	639486,69	1247831,16
992	639486,86	1247832,88
993	639485,14	1247833,06
990	639484,96	1247831,34
02:46:000000:11595:3Y1(15)		

Инв. № догд	Взам. инв. №
	Полл. и дата

Изм.	Кол.уч	Лист	№ док	Подп.	Дата
------	--------	------	-------	-------	------

60782-P-187.001.000-ПМУ-01-ТЧ-001

№п/п	X	Y
1020	638476,44	1245380,86
1021	638478,01	1245380,13
1022	638478,74	1245381,7
1023	638477,17	1245382,43
1020	638476,44	1245380,86
02:46:000000:11595:3Y1(16)		
1024	638501,23	1245434,6
1025	638502,8	1245433,87
1026	638503,53	1245435,44
1027	638501,97	1245436,17
1024	638501,23	1245434,6
02:46:000000:11595:3Y1(17)		
1032	638524,96	1245486,2
1033	638526,53	1245485,47
1034	638527,27	1245487,04
1035	638525,7	1245487,77
1032	638524,96	1245486,2
02:46:000000:11595:3Y1(18)		
1036	638545,5	1245530,81
1037	638547,07	1245530,08
1038	638547,8	1245531,64
1039	638546,24	1245532,38
1036	638545,5	1245530,81
02:46:000000:11595:3Y1(19)		
1040	638567,5	1245578,73
1041	638569,07	1245578
1042	638569,8	1245579,57
1043	638568,23	1245580,3
1040	638567,5	1245578,73
02:46:000000:11595:3Y1(20)		
1110	639491,64	1247935,45
1111	639493,38	1247935,46
1112	639493,36	1247937,2
1113	639491,63	1247937,18
1114	639491,63	1247935,45
1110	639491,64	1247935,45
02:46:000000:11595:3Y1(21)		
1808	639544,33	1248410,62
1809	639546,05	1248410,41
1810	639546,26	1248412,13
1811	639544,54	1248412,34
1808	639544,33	1248410,62
02:46:000000:11595:3Y1(22)		

№п/п	X	Y
1816	639550,95	1248462,85
1817	639552,67	1248462,64
1818	639552,88	1248464,36
1819	639551,16	1248464,57
1816	639550,95	1248462,85
02:46:000000:11595:3Y1(23)		
1824	639558,93	1248526,46
1825	639560,65	1248526,25
1826	639560,86	1248527,97
1827	639559,14	1248528,18
1824	639558,93	1248526,46
02:46:000000:11595:3Y1(24)		
1832	639566,66	1248588,55
1833	639568,38	1248588,34
1834	639568,59	1248590,06
1835	639566,87	1248590,27
1832	639566,66	1248588,55
02:46:000000:11595:3Y1(25)		
1848	639582,11	1248680,63
1849	639583,81	1248680,26
1850	639584,18	1248681,95
1851	639582,49	1248682,32
1848	639582,11	1248680,63
02:46:000000:11595:3Y1(26)		
1864	639643,64	1248796,41
1865	639644,95	1248795,29
1866	639646,08	1248796,6
1867	639644,76	1248797,73
1864	639643,64	1248796,41
02:46:000000:11595:3Y1(27)		
1868	639679,46	1248838,17
1869	639680,77	1248837,05
1870	639681,9	1248838,36
1871	639680,58	1248839,49
1868	639679,46	1248838,17
02:46:000000:11595:3Y1(28)		
1888	639888,07	1249085,85
1889	639889,44	1249084,79
1890	639890,5	1249086,16
1891	639889,13	1249087,22
1888	639888,07	1249085,85
02:46:000000:11595:3Y1(29)		
1896	639921,11	1249128,68

Инв. № догд	Взам. инв. №				
	Догов. и дата				
Изм.	Кол.уч	Лист	№ док	Подп.	Дата

60782-P-187.001.000-ПМУ-01-ТЧ-001

№п/п	X	Y
1897	639922,48	1249127,62
1898	639923,54	1249128,99
1899	639922,17	1249130,05
1896	639921,11	1249128,68
02:46:000000:11595:3Y1(30)		
1920	640024,98	1249260,47
1921	640026,04	1249261,84
1922	640024,67	1249262,9
1923	640023,61	1249261,53
1920	640024,98	1249260,47
02:46:000000:11595:3Y1(31)		
1924	640168,14	1249372,19
1925	640169,54	1249373,21
1926	640168,52	1249374,61
1927	640167,12	1249373,59
1924	640168,14	1249372,19
02:46:000000:11595:3Y1(32)		
1928	640207,95	1249399,82
1929	640209,35	1249400,84
1930	640208,34	1249402,24
1931	640206,93	1249401,22
1928	640207,95	1249399,82
02:46:000000:11595:3Y1(33)		
1944	640738,61	1249805,9
1945	640740,01	1249806,92
1946	640738,99	1249808,32
1947	640737,59	1249807,31
1944	640738,61	1249805,9
02:46:000000:11595:3Y1(34)		
1948	640783,64	1249839,08
1949	640785,04	1249840,1
1950	640784,03	1249841,5
1951	640782,63	1249840,48
1948	640783,64	1249839,08
02:46:000000:11595:3Y1(35)		
1952	640831,81	1249874,68
1953	640833,21	1249875,69
1954	640832,2	1249877,1
1955	640830,79	1249876,08
1952	640831,81	1249874,68
02:46:000000:11595:3Y1(36)		
1956	640878,71	1249909,28
1957	640880,11	1249910,3

№п/п	X	Y
1958	640879,1	1249911,7
1959	640877,69	1249910,68
1956	640878,71	1249909,28
02:46:000000:11595:3Y1(37)		
1975	641835,56	1250589,47
1976	641836,94	1250590,51
1977	641835,9	1250591,9
1978	641834,51	1250590,86
1975	641835,56	1250589,47
02:46:000000:11595:3Y1(38)		
1131	639513,2	1248164,28
1132	639514,06	1248164,18
1133	639514,75	1248170,04
1134	639514,28	1248170,09
1131	639513,2	1248164,28
02:46:000000:11595:3Y1(39)		
1139	639515,72	1248182,08
1140	639516,34	1248182
1141	639517,04	1248187,34
1142	639516,27	1248187,44
1139	639515,72	1248182,08
02:46:000000:11595:3Y1(40)		
1119	639507,08	1248117,71
1120	639508,4	1248117,7
1121	639508,32	1248122,57
1122	639507,59	1248122,6
1119	639507,08	1248117,71
02:46:000000:11595:3Y1(41)		
1936	640380,47	1249536,18
1937	640381,59	1249537,53
1938	640379,28	1249539,44
1939	640377,83	1249538,36
1936	640380,47	1249536,18
02:46:000000:11595:3Y1(42)		
1044	638584,93	1245621,73
1045	638588,76	1245619,97
1046	638589,49	1245621,56
1047	638585,71	1245623,31
1044	638584,93	1245621,73
02:46:000000:11595:3Y1(43)		
1147	639517,17	1248196,13
1148	639518,2	1248196,04
1149	639518,85	1248203,02

Инв. № догд	Взам. инв. №				
	Догов. и дата				
Изм.	Кол.уч	Лист	№ док	Подп.	Дата

60782-P-187.001.000-ПМУ-01-ТЧ-001

№п/п	X	Y
1150	639517,89	1248203,11
1147	639517,17	1248196,13
02:46:000000:11595:3Y1(44)		
1932	640300,11	1249471,19
1933	640301,6	1249472,11
1934	640299,38	1249475,72
1935	640297,99	1249474,63
1932	640300,11	1249471,19
02:46:000000:11595:3Y1(45)		
1852	639589,36	1248713,51
1853	639593,6	1248712,28
1854	639594,09	1248713,97
1855	639589,84	1248715,19
1852	639589,36	1248713,51
02:46:000000:11595:3Y1(46)		
1880	639851,49	1249043,77
1881	639855,14	1249040,53
1882	639856,3	1249041,84
1883	639852,5	1249045,22
1880	639851,49	1249043,77
02:46:000000:11595:3Y1(47)		
973	639478,47	1247757,83
974	639480,21	1247757,66
975	639480,76	1247763,25
976	639479,02	1247763,42
973	639478,47	1247757,83
02:46:000000:11595:3Y1(48)		
985	639474,47	1247773,75
986	639480,46	1247773,8
987	639480,45	1247775,55
988	639474,46	1247775,5
989	639474,46	1247773,75
985	639474,47	1247773,75
02:46:000000:11595:3Y1(49)		
1840	639573,65	1248641,95
1841	639579,27	1248641,03
1842	639579,56	1248642,76
1843	639573,93	1248643,67
1840	639573,65	1248641,95
02:46:000000:11595:3Y1(50)		
1856	639616,24	1248755,65
1857	639617,23	1248757,09
1858	639612,57	1248760,3

№п/п	X	Y
1859	639611,58	1248758,85
1856	639616,24	1248755,65
02:46:000000:11595:3Y1(51)		
994	639486,74	1247887,59
995	639492,91	1247887,03
996	639493,07	1247888,77
997	639486,9	1247889,33
994	639486,74	1247887,59
02:46:000000:11595:3Y1(52)		
1963	641814,84	1250571,94
1964	641817,06	1250569,58
1965	641819,44	1250571,82
1966	641817,21	1250574,18
1963	641814,84	1250571,94
02:46:000000:11595:3Y1(53)		
1151	639521,92	1248242,01
1152	639523,62	1248241,82
1153	639524,52	1248249,76
1154	639522,88	1248249,95
1155	639522,41	1248246,67
1151	639521,92	1248242,01
02:46:000000:11595:3Y1(54)		
1800	639531,46	1248318,28
1801	639533,2	1248318,09
1802	639534,02	1248325,87
1803	639532,28	1248326,05
1800	639531,46	1248318,28
02:46:000000:11595:3Y1(55)		
1904	639948,07	1249163,58
1905	639949,46	1249162,51
1906	639954,38	1249168,98
1907	639952,97	1249170,04
1904	639948,07	1249163,58
02:46:000000:11595:3Y1(56)		
1912	640003,57	1249235,53
1913	640005	1249234,51
1914	640009,64	1249241,02
1915	640008,22	1249242,04
1912	640003,57	1249235,53

Инв. № догд	Взам. инв. №
	Полл. и дата

Изм.	Кол.уч	Лист	№ док	Подп.	Дата
------	--------	------	-------	-------	------

60782-P-187.001.000-ПМУ-01-ТЧ-001

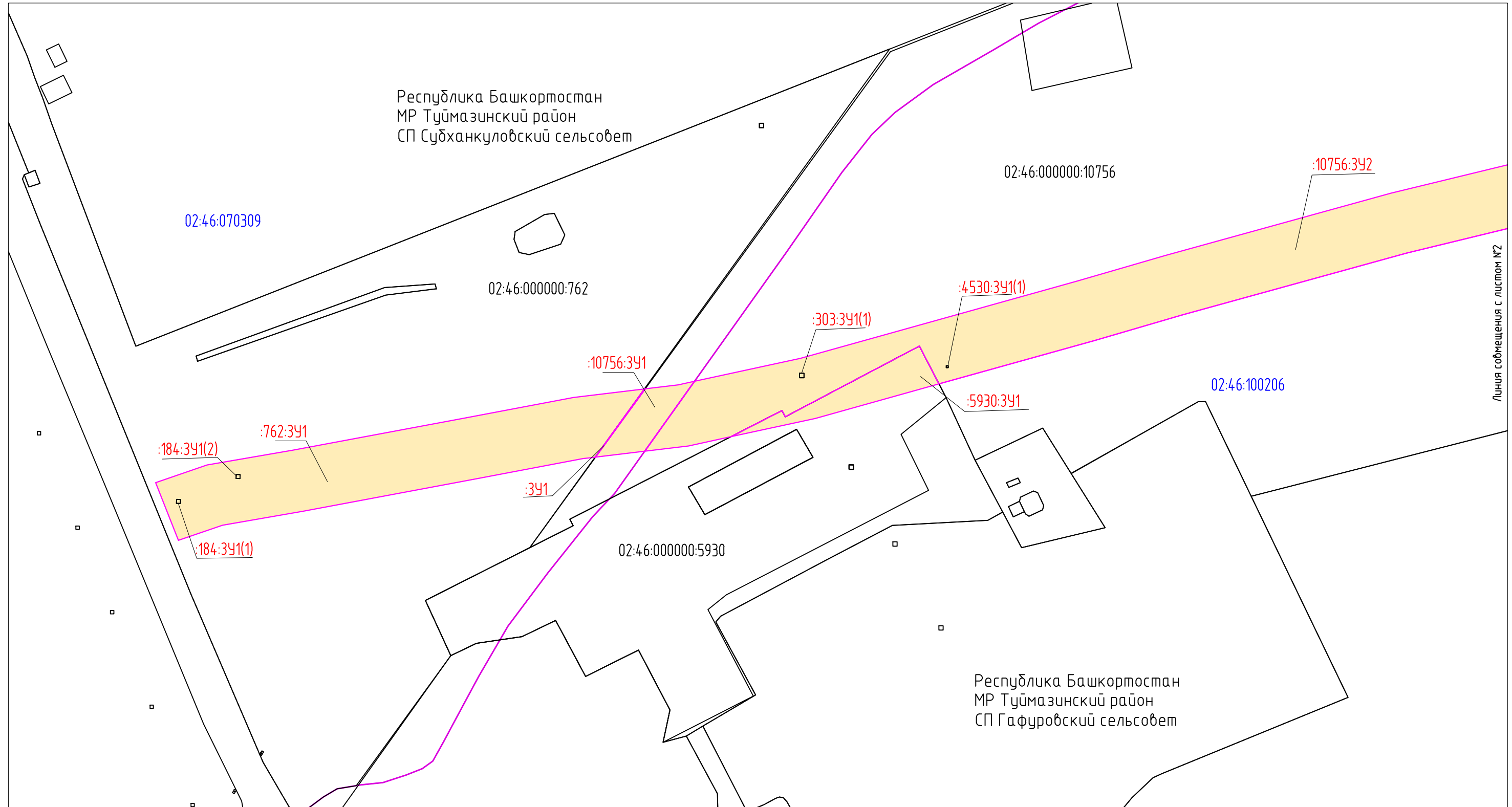
№п/п	X	Y
02:46:000000:11595:3У1(57)		
1940	640695,43	1249774,71
1941	640697,26	1249771,83
1942	640702,18	1249775,49
1943	640700,13	1249778,4
1940	640695,43	1249774,71
02:46:000000:11595:3У1(58)		
1804	639540,61	1248368,21
1805	639545,88	1248367,58
1806	639546,47	1248372,52
1807	639541,2	1248373,15
1804	639540,61	1248368,21

Инд. № догд	Полл. и дата	Взам. инв. №

Изм.	Кол.уч	Лист	№ док	Подп.	Дата

60782-Р-187.001.000-ПМУ-01-ТЧ-001

ЧЕРТЕЖ МЕЖЕВАНИЯ ТЕРРИТОРИИ МАСШТАБ 1:2000 ЛИСТ 1



Согласовано

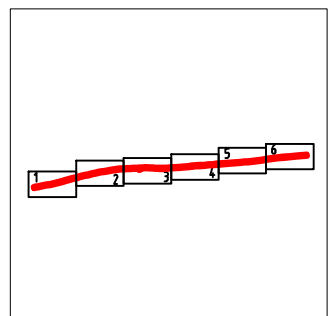
Взам. инв. N

Подпись и дата

Инв. N подл.

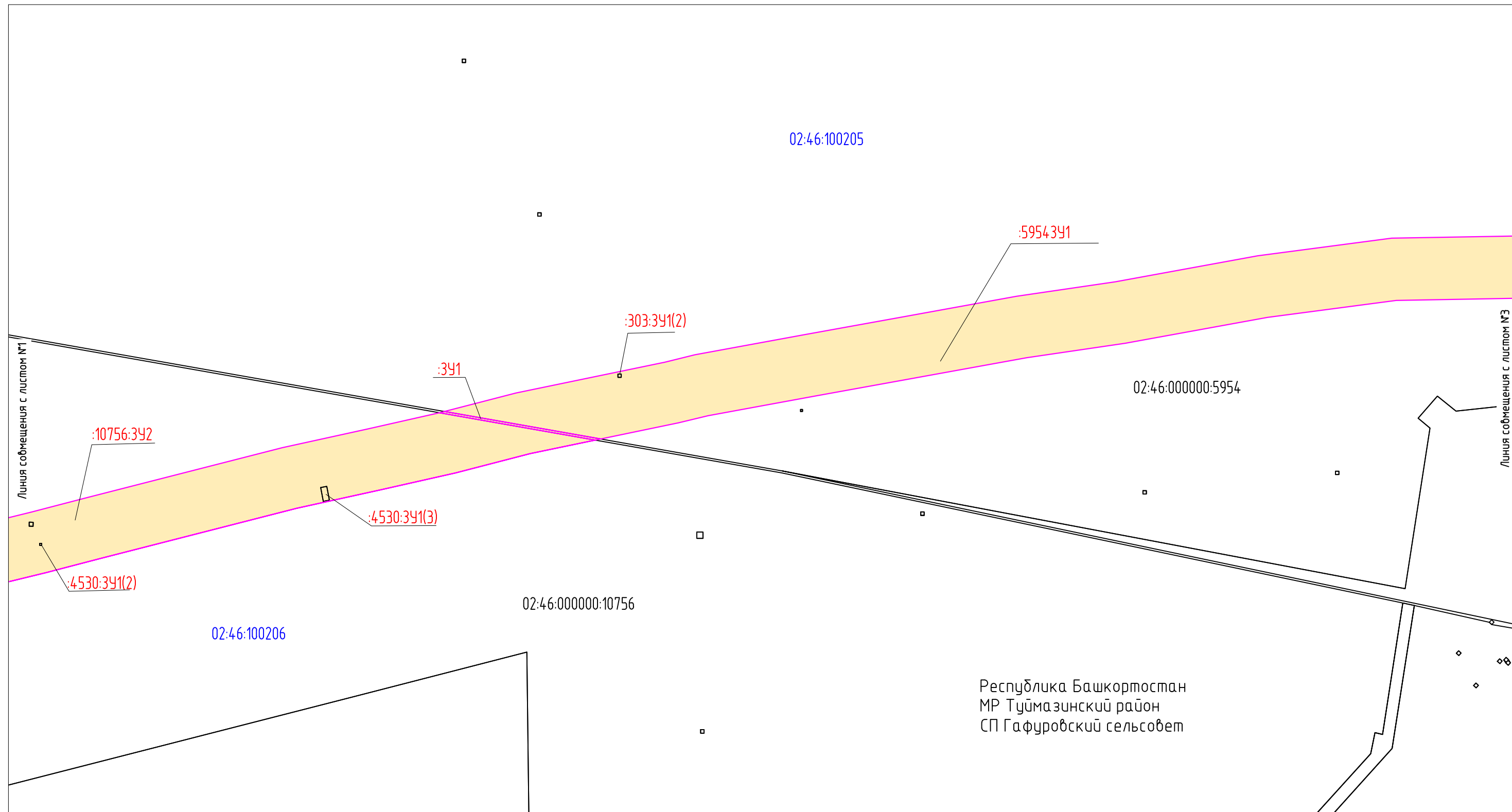
Условные обозначения представлены на Листе № 31.

Схема совмещения листов



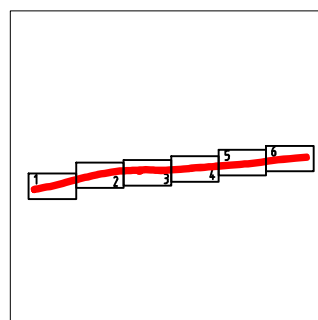
						60782-Р-187.001.000-ПМУ-Ч-001			
						"Демонтаж промышленных трубопроводов Копей-Кудовского нефтяного месторождения УПНГ. Бутанопровод"			
Изм.	Кол.уч	Лист	Идок	Подпись	Дата	Проект межевания территории	Стадия	Лист	Листов
Разраб.		Юсупова		<i>Юсупова</i>	04.07.20		Р	1	31
Проб.		Валетов		<i>Валетов</i>	04.07.20				
Нач. отд.		Масич		<i>Масич</i>	04.07.20	Чертеж межевания территории	Генпроектировщик – ООО «РН-БашНИПНефть» Исполнитель – ООО ПФ «Уралтрубопроводстройпроект» Формат А3		
Н. контр.		Валетов		<i>Валетов</i>	04.07.20				
ГИП		Колчина		<i>Колчина</i>	04.07.20				

ЧЕРТЕЖ МЕЖЕВАНИЯ ТЕРРИТОРИИ МАСШТАБ 1:2000 ЛИСТ 2



Словные обозначения представлены на Листе № 31.

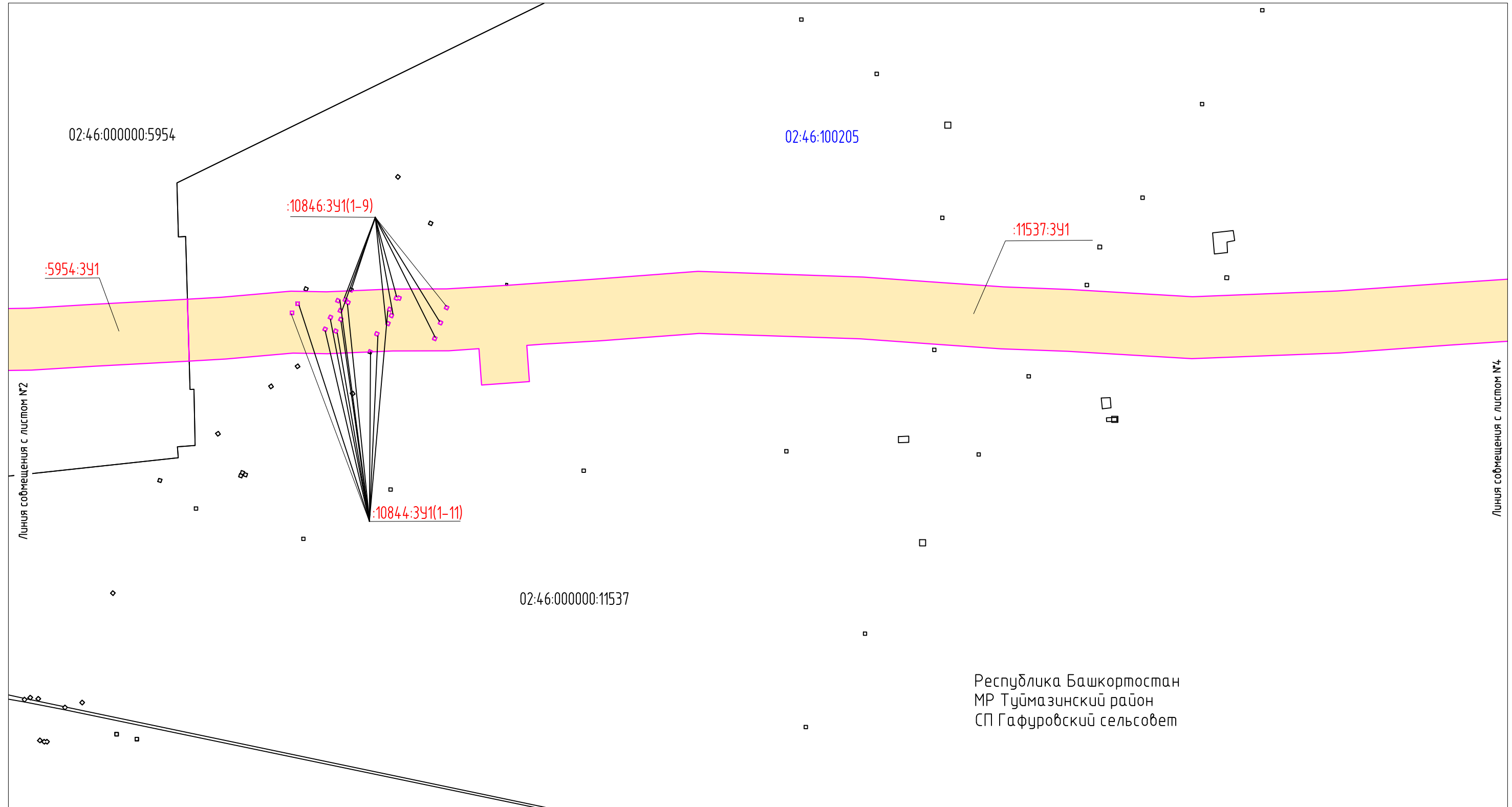
Схема совмещения листов



Согласовано	
Взам. инв. N	
Подпись и дата	
Инв. N подл.	

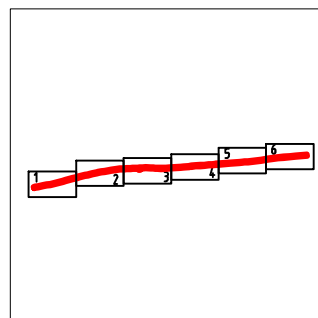
						60782-Р-187.001.000-ПМУ-Ч-001			
						"Демонтаж промышленных трубопроводов Копей-Кудовского нефтяного месторождения УПНГ. Бутанопровод"			
Изм.	Кол.уч	Лист	Идок	Подпись	Дата	Проект межевания территории	Стадия	Лист	Листов
Разраб.		Юсупова		<i>Юсупова</i>	04.07.20		Р	2	31
Проб.		Валетов		<i>Валетов</i>	04.07.20				
Нач. отд.		Масич		<i>Масич</i>	04.07.20	Чертеж межевания территории	Генпроектировщик – ООО «РН-БашНИПНефть» Исполнитель – ООО ПФ «Уралтрубопроводстройпроект» Формат А3		
Н. контр.		Валетов		<i>Валетов</i>	04.07.20				
ГИП		Колчина		<i>Колчина</i>	04.07.20				

ЧЕРТЕЖ МЕЖЕВАНИЯ ТЕРРИТОРИИ МАСШТАБ 1:2000 ЛИСТ 3



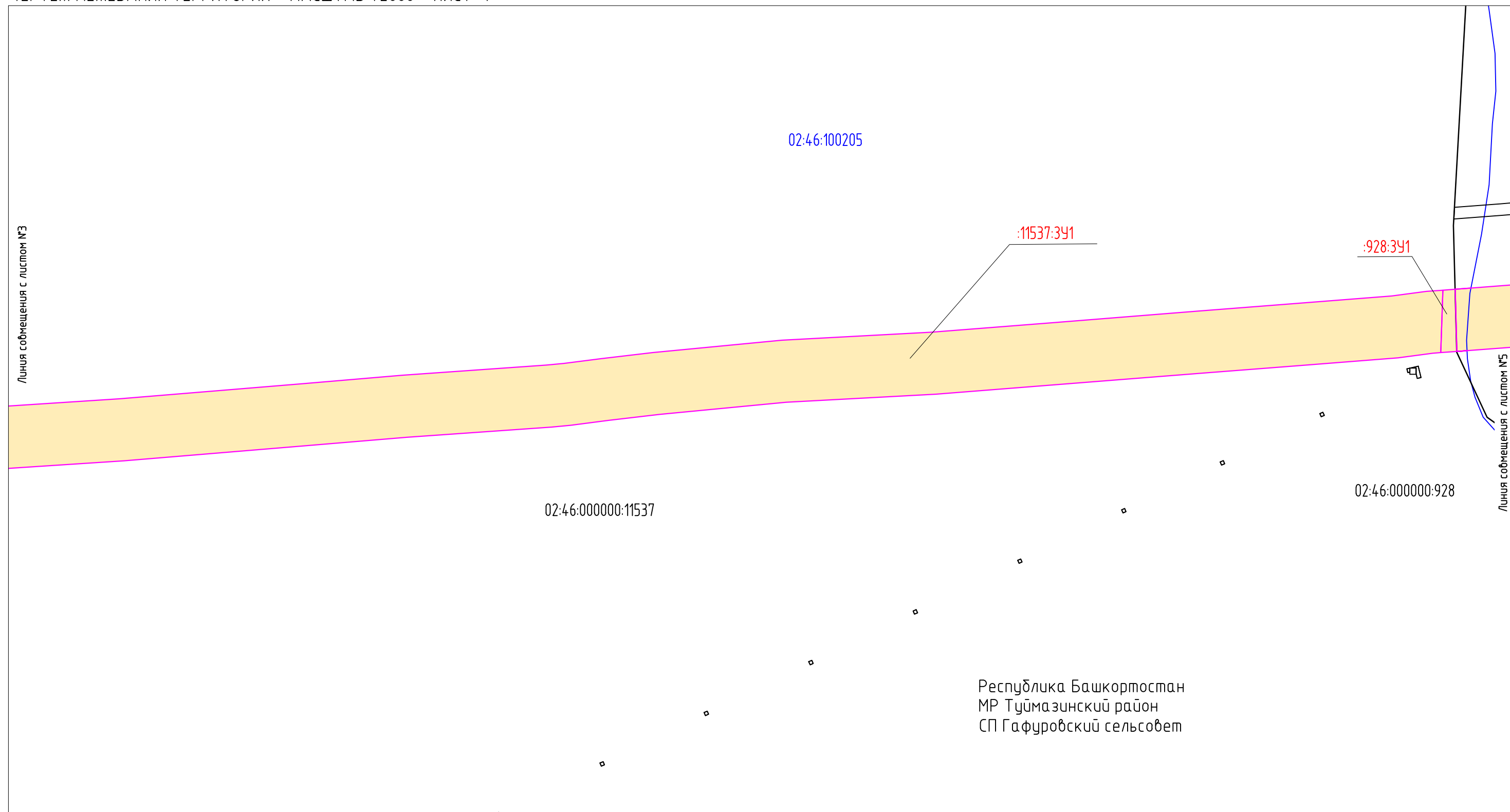
Условные обозначения представлены на Листе № 31.

Схема совмещения листов



Согласовано	
Взам. инв. N	
Подпись и дата	
Инв. N подл.	

60782-Р-187.001.000-ПМУ-Ч-001					
"Демонтаж промышленных трубопроводов Копей-Кудовского нефтяного месторождения УПНГ. Бутанопровод"					
Изм.	Кол.уч	Лист	Идок	Подпись	Дата
Разраб.		Юсупова		<i>Юсупова</i>	04.07.20
Проб.		Валетов		<i>Валетов</i>	04.07.20
Нач. отд.		Масич		<i>Масич</i>	04.07.20
Н. контр.		Валетов		<i>Валетов</i>	04.07.20
ГИП		Колчина		<i>Колчина</i>	04.07.20
				Стадия	Лист
				Р	3
				Листов	31
				Генпроектировщик – ООО «РН-БашНИПнефть» Исполнитель – ООО ПФ «Уралтрубопроводстройпроект» Формат А3	



Согласовано

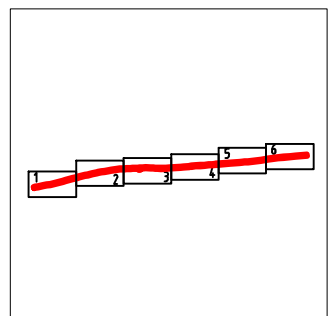
Взам. инв. N

Подпись и дата

Инв. N подл.

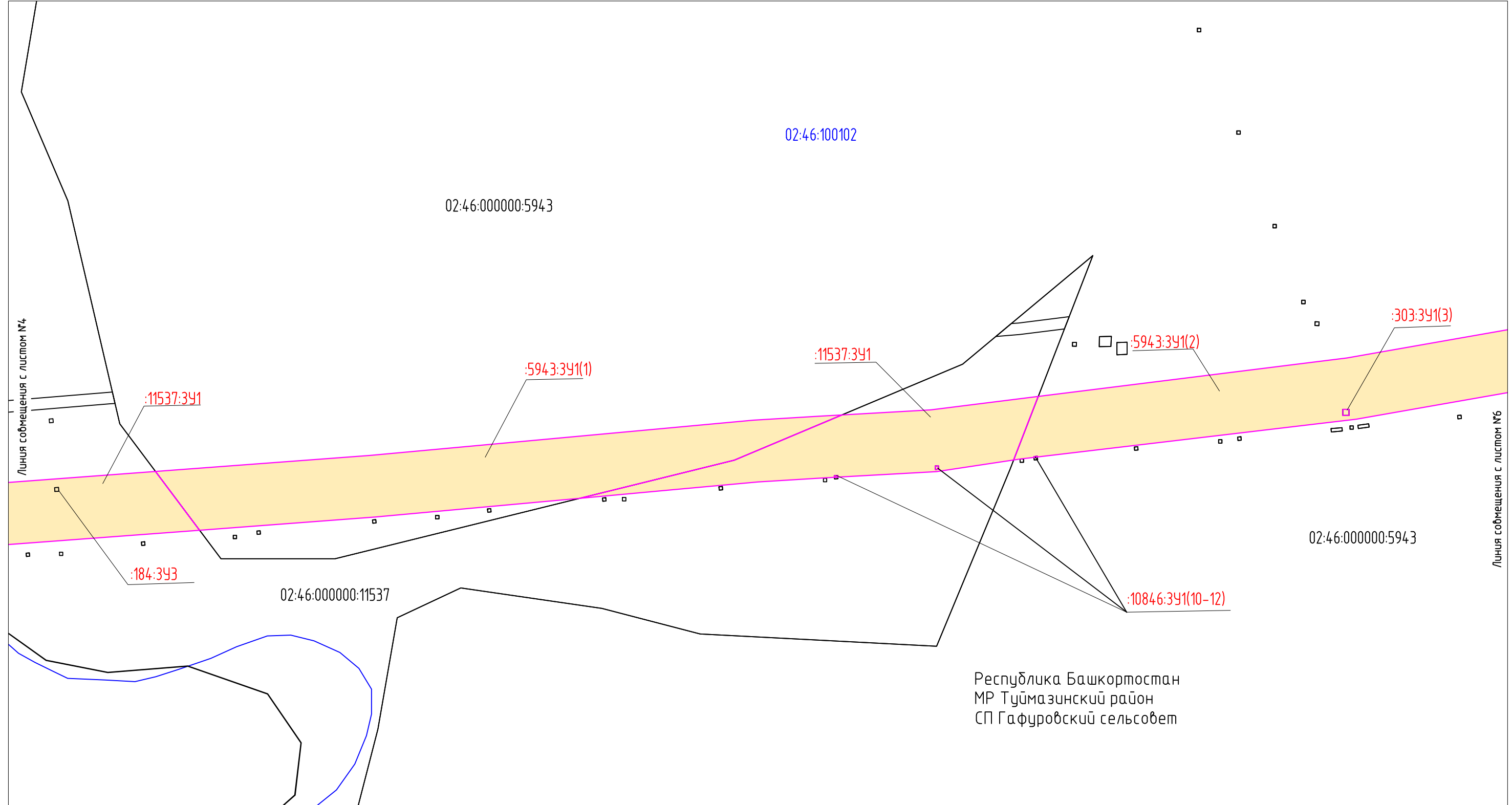
Словные обозначения представлены на Листе № 31.

Схема совмещения листов



						60782-Р-187.001.000-ПМУ-Ч-001			
						"Демонтаж промышленных трубопроводов Копей-Кудовского нефтяного месторождения УПНГ. Бутанопровод"			
Изм.	Кол.уч	Лист	Идок	Подпись	Дата	Проект межевания территории	Стадия	Лист	Листов
Разраб.		Юсупова		<i>Юсупова</i>	04.07.20		Р	4	31
Проб.		Валетов		<i>Валетов</i>	04.07.20				
Нач. отд.		Масич		<i>Масич</i>	04.07.20	Чертеж межевания территории	Генпроектировщик – ООО «РН-БашНИПнефть» Исполнитель – ООО ПФ «Уралтрубопроводстройпроект» Формат А3		
Н. контр.		Валетов		<i>Валетов</i>	04.07.20				
ГИП		Колчина		<i>Колчина</i>	04.07.20				

ЧЕРТЕЖ МЕЖЕВАНИЯ ТЕРРИТОРИИ МАСШТАБ 1:2000 ЛИСТ 5

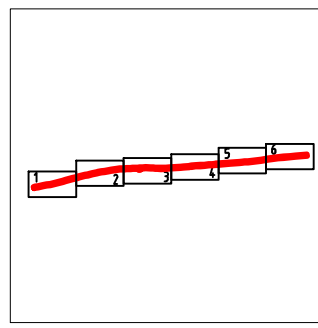


Республика Башкортостан
 МР Туймазинский район
 СП Гафуровский сельсовет

Согласовано	
Взам. инв. N	
Подпись и дата	
Инв. N подл.	

Слосные обозначения представлены на Листе № 31.

Схема совмещения листов



						60782-Р-187.001.000-ПМУ-Ч-001			
						"Демонтаж промышленных трубопроводов Копей-Кудовского нефтяного месторождения УПНГ. Бутанопровод"			
Изм.	Кол.уч	Лист	Идок	Подпись	Дата	Проект межевания территории	Стадия	Лист	Листов
Разраб.		Юсупова		<i>Юсупова</i>	04.07.20		Р	5	31
Проб.		Валетов		<i>Валетов</i>	04.07.20				
Нач. отд.		Масич		<i>Масич</i>	04.07.20				
Н. контр.		Валетов		<i>Валетов</i>	04.07.20	Чертеж межевания территории	Генпроектировщик – ООО «РН-БашНИПнефть» Исполнитель – ООО ПФ «Уралтрубопроводстройпроект» Формат А3		
ГИП		Колчина		<i>Колчина</i>	04.07.20				

ЧЕРТЕЖ МЕЖЕВАНИЯ ТЕРРИТОРИИ МАСШТАБ 1:2000 ЛИСТ 6

Республика Башкортостан
 МР Туймазинский район
 СП Гафуровский сельсовет

02:46:100102

Линия смещения с листом №5

:5943:3У1(2)

02:46:000000:5943

Согласовано

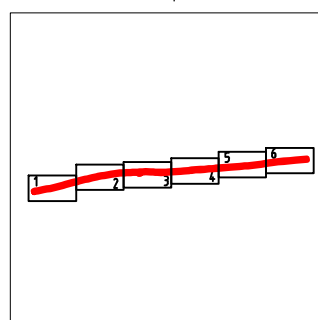
Взам. инв. N

Подпись и дата

Инв. N подл.

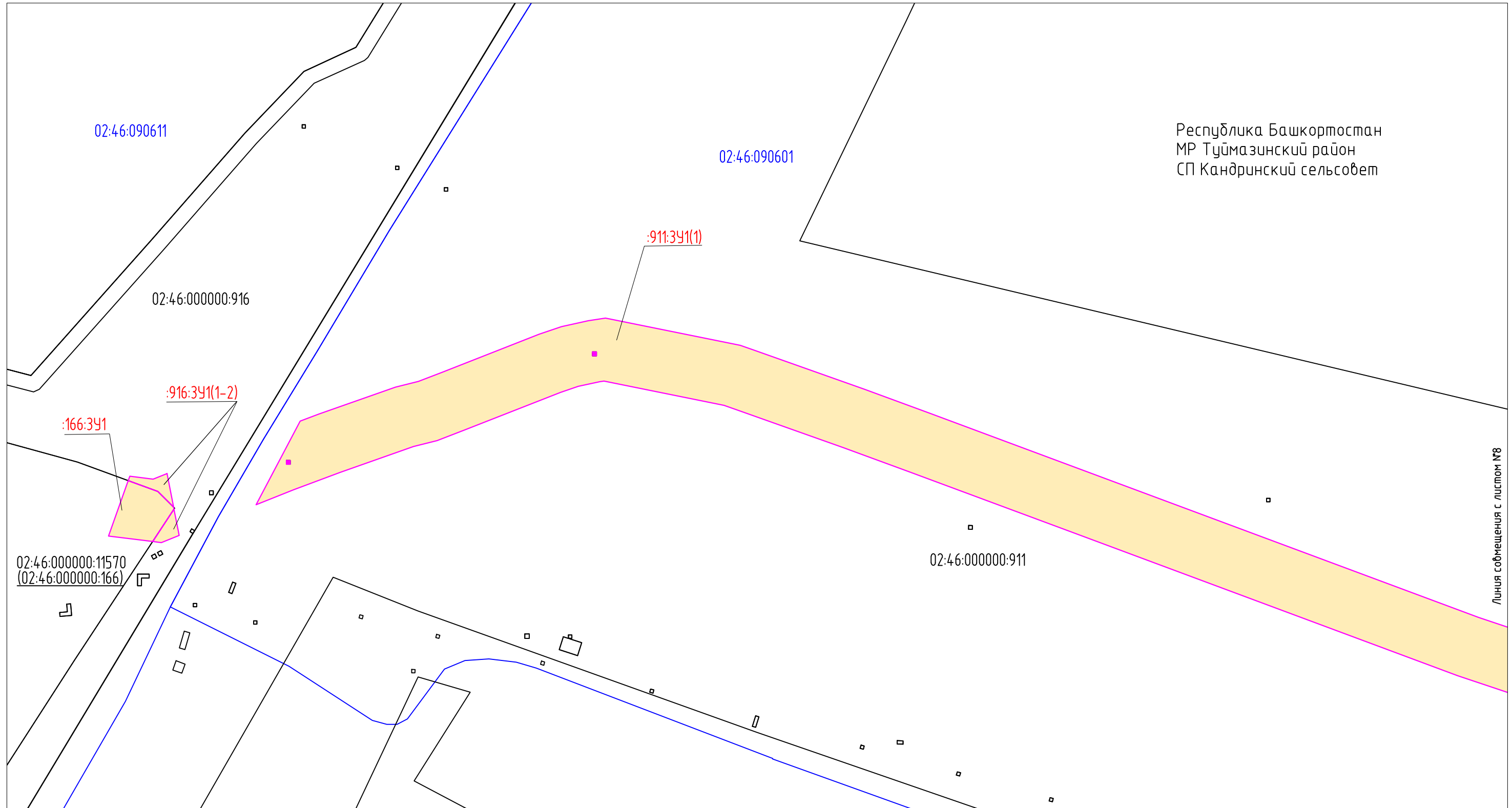
Условные обозначения представлены на Листе № 31.

Схема совмещения листов



						60782-Р-187.001.000-ПМУ-Ч-001			
						"Демонтаж промышленных трубопроводов Копей-Кудовского нефтяного месторождения УПНГ. Бутанопровод"			
Изм.	Кол.уч	Лист	Идок	Подпись	Дата	Проект межевания территории	Стадия	Лист	Листов
Разраб.		Юсупова		<i>Юсупова</i>	04.07.20		Р	6	31
Проб.		Валетов		<i>Валетов</i>	04.07.20				
Нач. отд.		Масич		<i>Масич</i>	04.07.20	Чертеж межевания территории	Генпроектировщик – ООО «РН-БашНИПНефть» Исполнитель – ООО ПФ «Уралтрубопроводстройпроект» Формат А3		
Н. контр.		Валетов		<i>Валетов</i>	04.07.20				
ГИП		Колчина		<i>Колчина</i>	04.07.20				

ЧЕРТЕЖ МЕЖЕВАНИЯ ТЕРРИТОРИИ МАСШТАБ 1:2000 ЛИСТ 7



Республика Башкортостан
 МР Туймазинский район
 СП Кандринский сельсовет

Согласовано

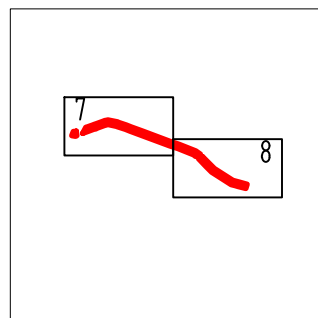
Взам. инв. N

Подпись и дата

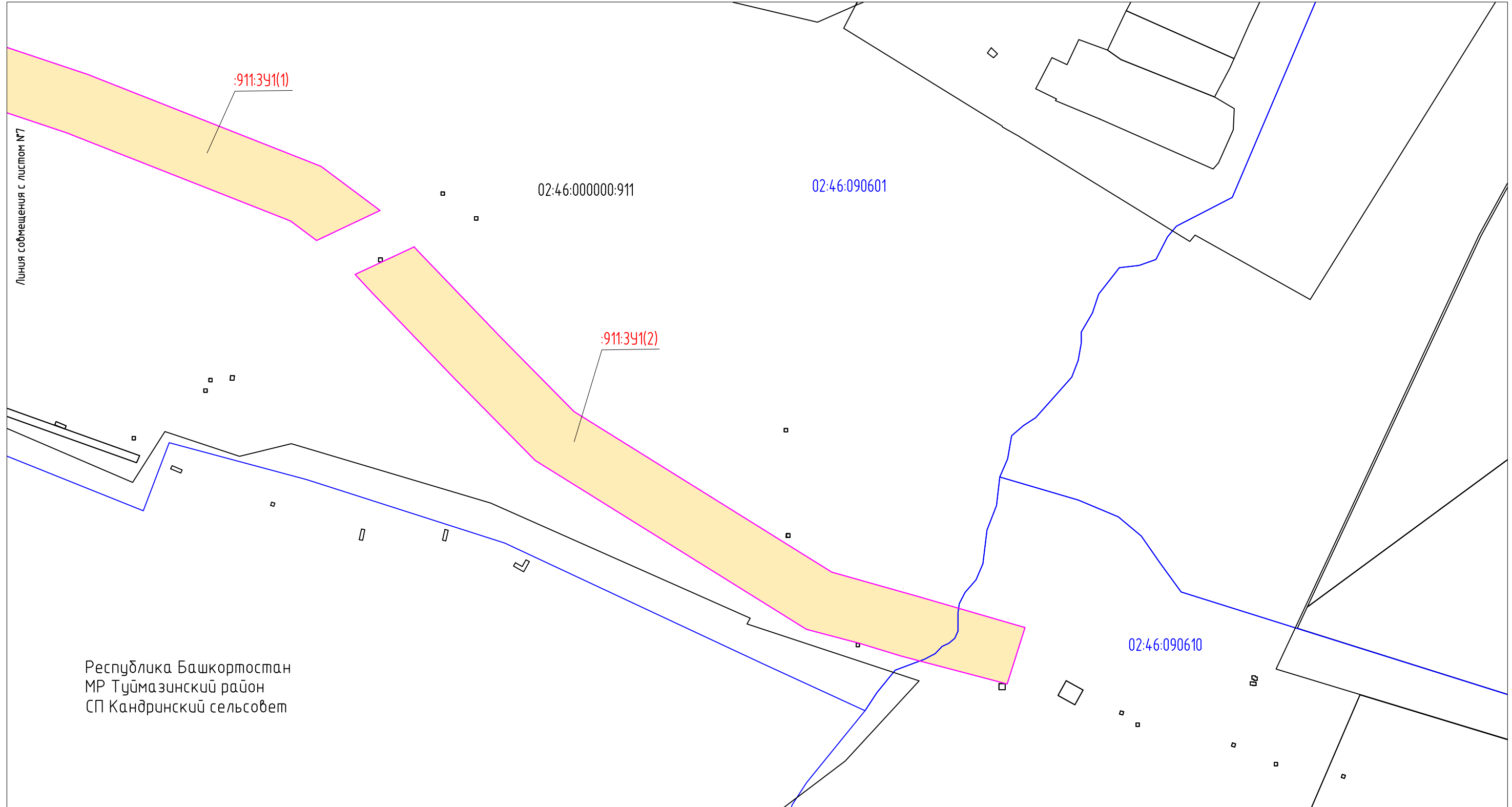
Инв. N подл.

Словные обозначения представлены на Листе № 31.

Схема совмещения листов



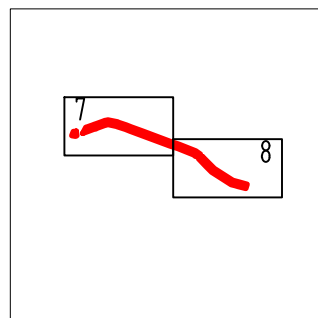
						60782-Р-187.001.000-ПМУ-Ч-001			
						"Демонтаж промышленных трубопроводов Копей-Кудовского нефтяного месторождения УПНГ. Бутанопровод"			
Изм.	Кол.уч	Лист	Идок	Подпись	Дата	Проект межевания территории	Стадия	Лист	Листов
Разраб.		Юсупова		<i>Юсупова</i>	04.07.20		Р	7	31
Проб.		Валетов		<i>Валетов</i>	04.07.20				
Нач. отд.		Масич		<i>Масич</i>	04.07.20				
Н. контр.		Валетов		<i>Валетов</i>	04.07.20	Чертеж межевания территории	Генпроектировщик – ООО «РН-БашНИПНефть» Исполнитель – ООО ПФ «Уралтрубопроводстройпроект» Формат А3		
ГИП		Колчина		<i>Колчина</i>	04.07.20				



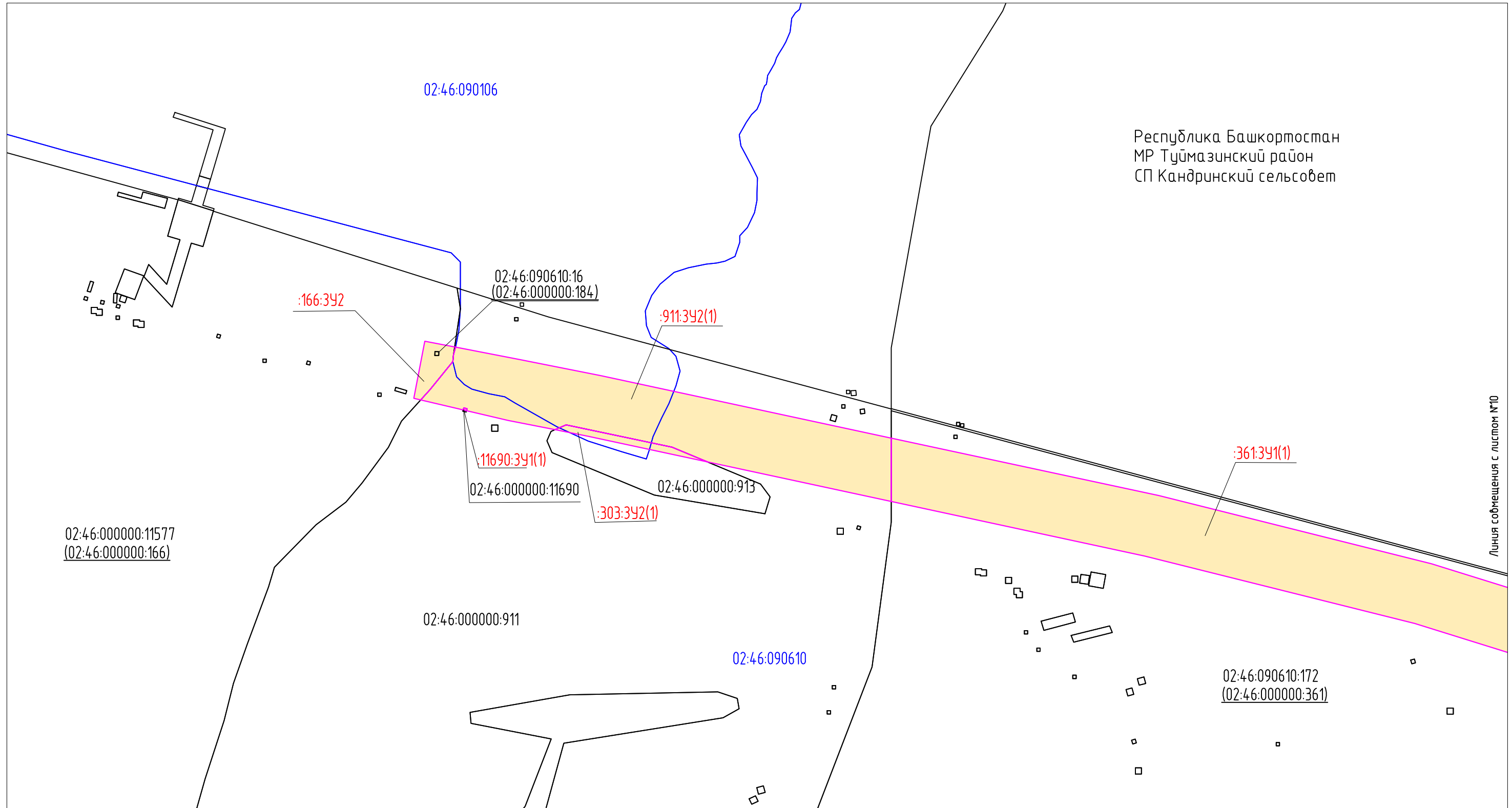
Инв. N подл.	Подпись и дата	Взам. инв. N	Согласовано	

Условные обозначения представлены на Листе № 31.

Схема совмещения листов



60782-Р-187.001.000-ПМУ-Ч-001					
"Демонтаж промышленных трубопроводов Копей-Кудовского нефтяного месторождения УПНГ. Бутанопровод"					
Изм.	Кол.уч	Лист	Идок	Подпись	Дата
Разраб.	Юсупова			<i>Юсупова</i>	04.07.20
Проб.	Валетов			<i>Валетов</i>	04.07.20
Нач. отд.	Масич			<i>Масич</i>	04.07.20
Н. контр.	Валетов			<i>Валетов</i>	04.07.20
ГИП	Колчина			<i>Колчина</i>	04.07.20
				Проект межевания территории	Стадия
				Р	Лист
				8	Листов
				31	
				Чертеж межевания территории	Генпроектировщик – ООО «РН-БашНИПНефть» Исполнитель – ООО ПФ «Уралтрубопроводстройпроект»
Формат А3					



Республика Башкортостан
 МР Туймазинский район
 СП Кандринский сельсовет

Линия совмещения с листом №10

Согласовано

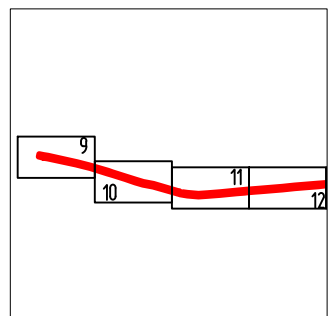
Взам. инв. N

Подпись и дата

Инв. N подл.

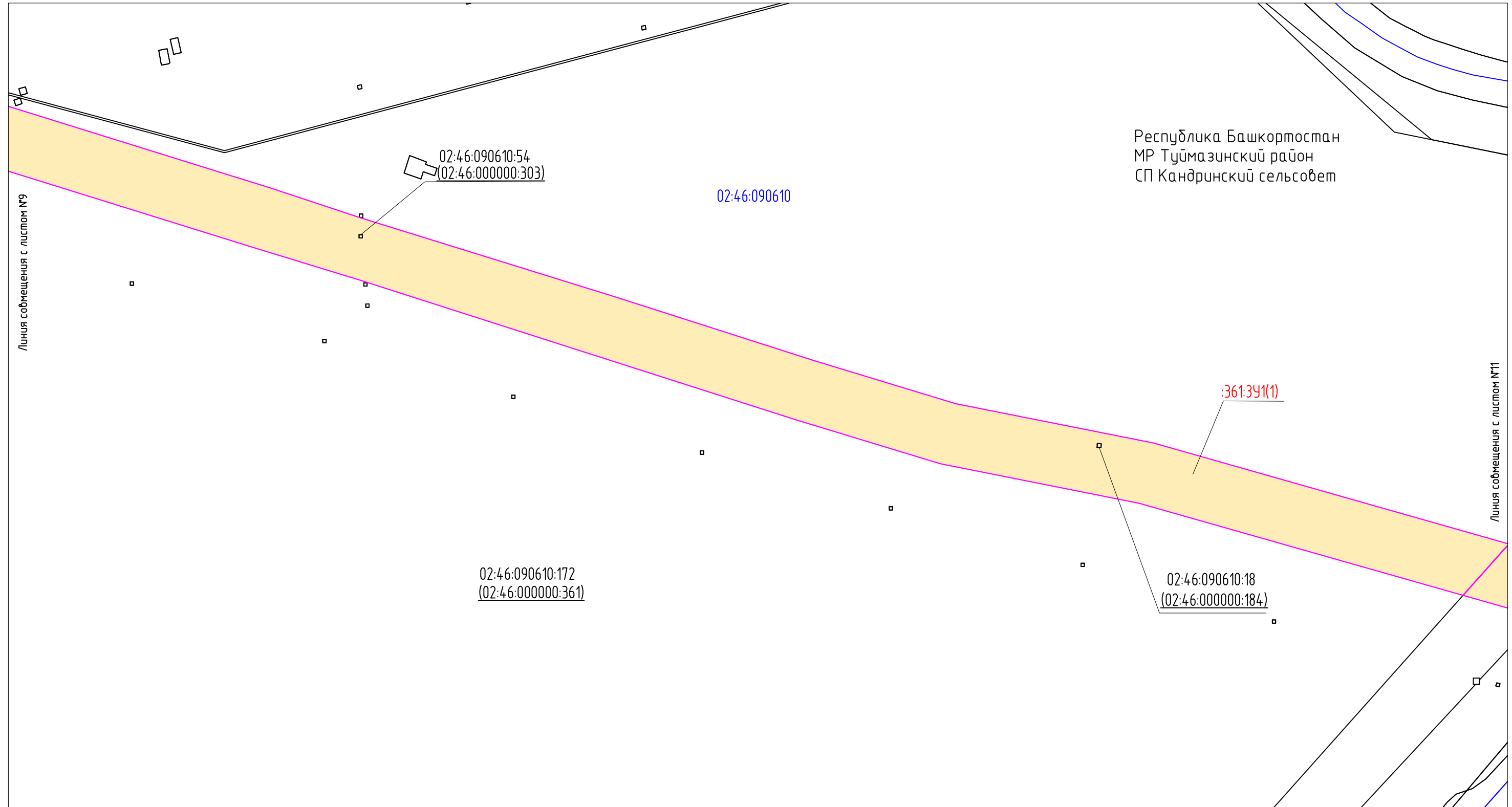
Условные обозначения представлены на Листе № 31.

Схема совмещения листов



60782-Р-187.001.000-ПМУ-Ч-001					
"Демонтаж промышленных трубопроводов Копей-Кудовского нефтяного месторождения УПНГ. Бутанопровод"					
Изм.	Кол.уч	Лист	Иднок	Подпись	Дата
Разраб.		Юсупова		<i>Юсупова</i>	04.07.20
Проб.		Валетов		<i>Валетов</i>	04.07.20
Нач. отд.		Масич		<i>Масич</i>	04.07.20
Н. контр.		Валетов		<i>Валетов</i>	04.07.20
ГИП		Колчина		<i>Колчина</i>	04.07.20
				Стадия	Лист
				Р	9
				Листов	31
Генпроектировщик – ООО «РН-БашНИПНефть» Исполнитель – ООО ПФ «Уралтрубопроводстройпроект» Формат А3					

ЧЕРТЕЖ МЕЖЕВАНИЯ ТЕРРИТОРИИ МАСШТАБ 1:2000 ЛИСТ 10



Согласовано

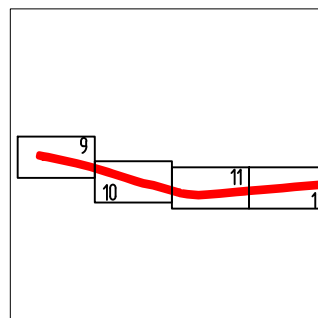
Взам. инв. N

Подпись и дата

Инв. N подл.

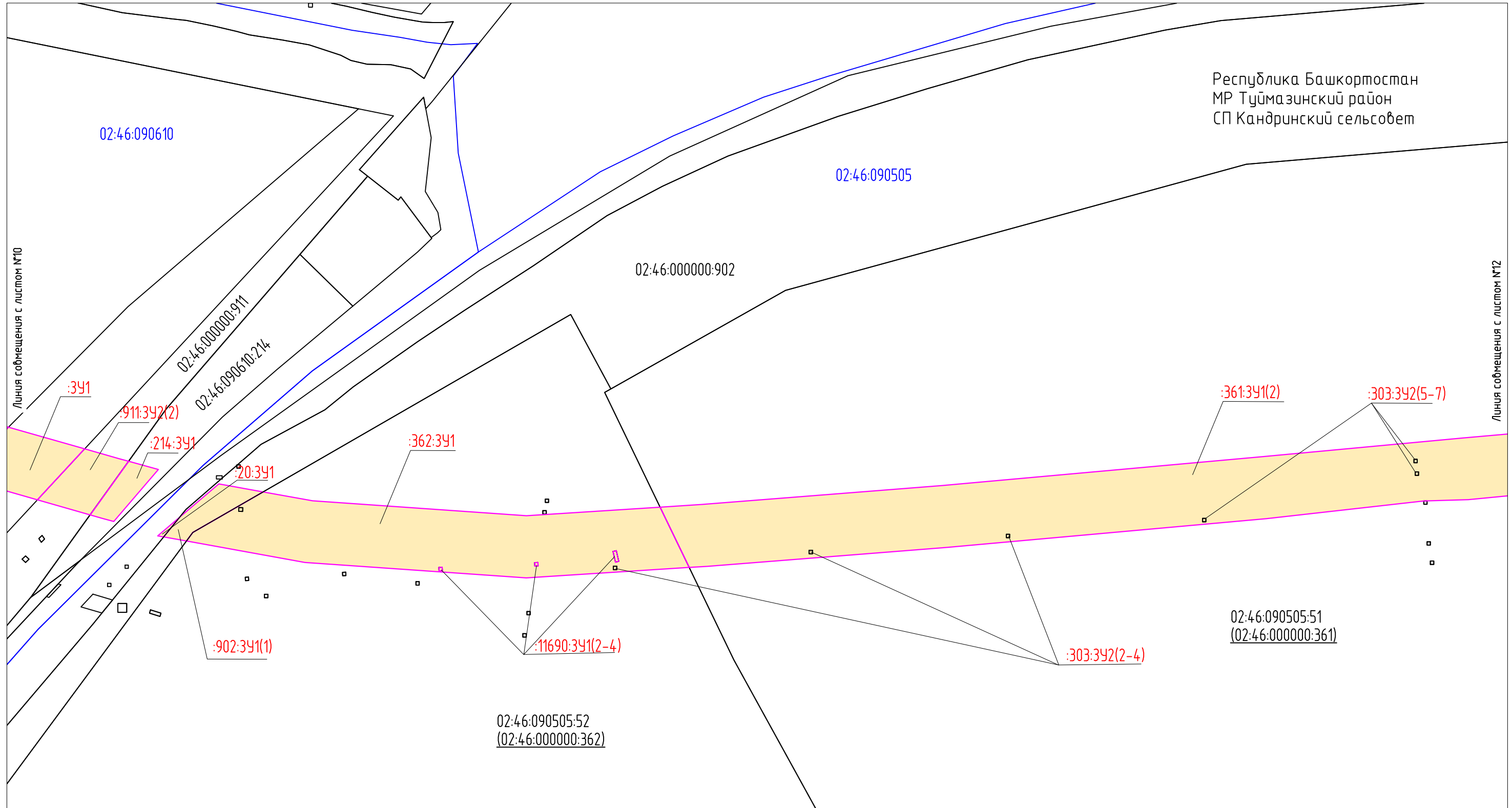
Словные обозначения представлены на Листе № 31.

Схема совмещения листов



						60782-Р-187.001.000-ПМУ-Ч-001			
						"Демонтаж промышленных трубопроводов Копей-Кудовского нефтяного месторождения УПНГ. Бутанопровод"			
Изм.	Кол.уч	Лист	Идок	Подпись	Дата	Проект межевания территории	Стадия	Лист	Листов
Разраб.		Юсупова		<i>Юсупова</i>	04.07.20		Р	10	31
Проб.		Валетов		<i>Валетов</i>	04.07.20				
Нач. отд.		Масич		<i>Масич</i>	04.07.20	Чертеж межевания территории	Генпроектировщик – ООО «РН-БашНИПНефть» Исполнитель – ООО ПФ «Уралтрубопроводстройпроект» Формат А3		
Н. контр.		Валетов		<i>Валетов</i>	04.07.20				
ГИП		Колчина		<i>Колчина</i>	04.07.20				

ЧЕРТЕЖ МЕЖЕВАНИЯ ТЕРРИТОРИИ МАСШТАБ 1:2000 ЛИСТ 11



Республика Башкортостан
 МР Туймазинский район
 СП Кандринский сельсовет

Линия сближения с листом №10

Линия сближения с листом №12

Согласовано

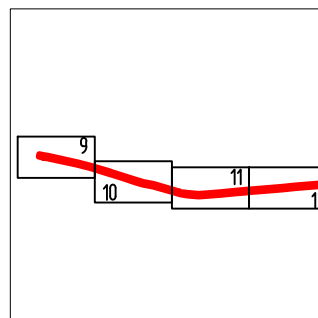
Взам. инв. N

Подпись и дата

Инв. N подл.


Словные обозначения представлены на Листе № 31.

Схема совмещения листов



						60782-Р-187.001.000-ПМУ-Ч-001			
						"Демонтаж промышленных трубопроводов Копей-Кудовского нефтяного месторождения УПНГ. Бутанопровод"			
Изм.	Кол.уч	Лист	Идок	Подпись	Дата	Проект межевания территории	Стадия	Лист	Листов
Разраб.		Юсупова		<i>Юсупова</i>	04.07.20		Р	11	31
Проб.		Валетов		<i>Валетов</i>	04.07.20				
Нач. отд.		Масич		<i>Масич</i>	04.07.20	Чертеж межевания территории	Генпроектировщик – ООО «РН-БашНИПНефть» Исполнитель – ООО ПФ «Уралтрубопроводстройпроект» Формат А3		
Н. контр.		Валетов		<i>Валетов</i>	04.07.20				
ГИП		Колчина		<i>Колчина</i>	04.07.20				

ЧЕРТЕЖ МЕЖЕВАНИЯ ТЕРРИТОРИИ МАСШТАБ 1:2000 ЛИСТ 12



Согласовано

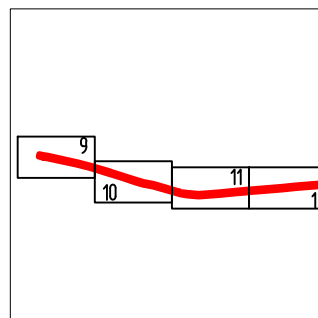
Взам. инв. N

Подпись и дата

Инв. N подл.

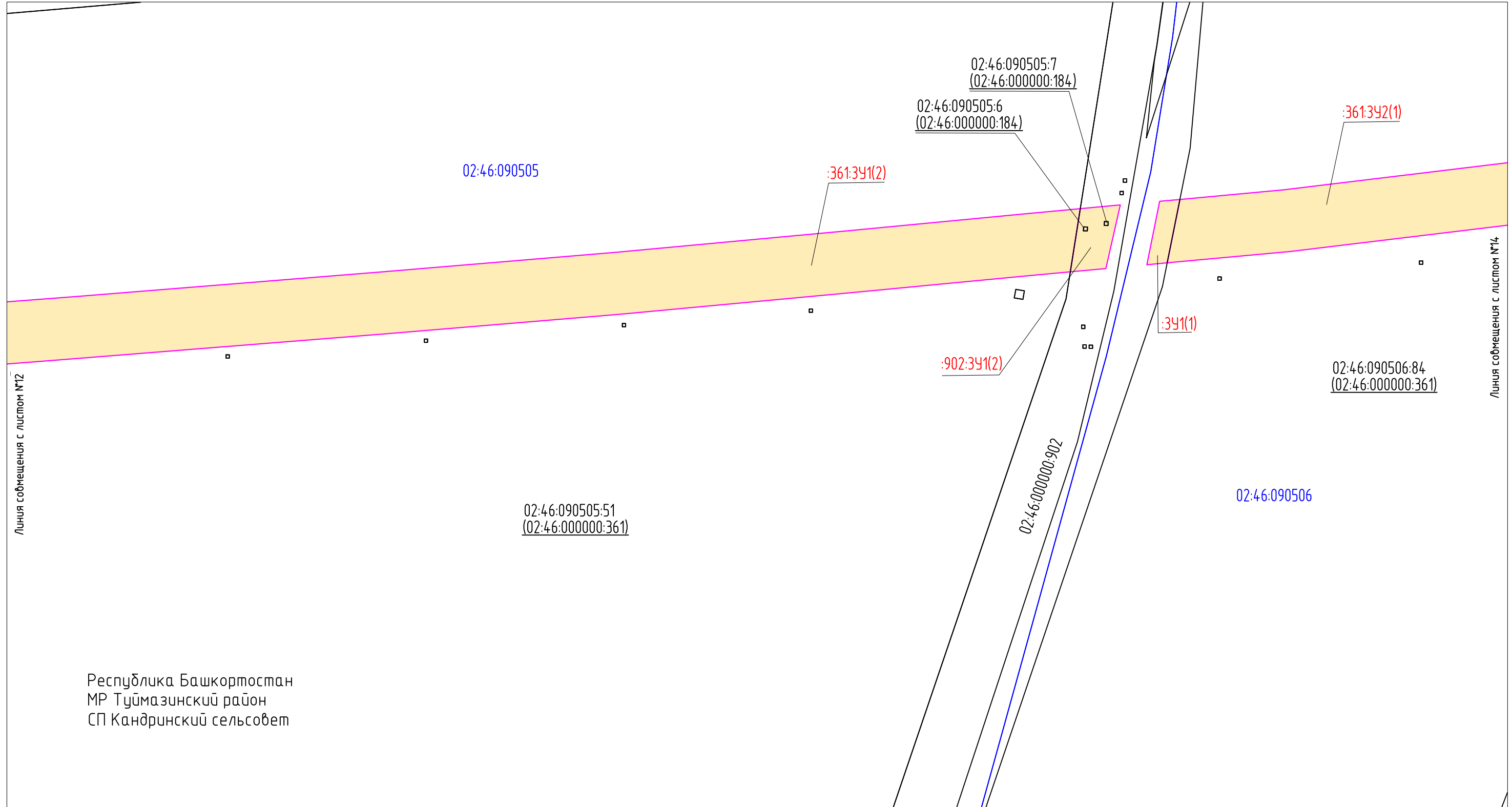
Условные обозначения представлены на Листе № 31.

Схема совмещения листов



						60782-Р-187.001.000-ПМУ-Ч-001			
						"Демонтаж промышленных трубопроводов Копей-Кудовского нефтяного месторождения УПНГ. Бутанопровод"			
Изм.	Кол.уч	Лист	Идок	Подпись	Дата	Проект межевания территории	Стадия	Лист	Листов
Разраб.		Юсупова		<i>Юсупова</i>	04.07.20		Р	12	31
Проб.		Валетов		<i>Валетов</i>	04.07.20				
Нач. отд.		Масич		<i>Масич</i>	04.07.20	Чертеж межевания территории	Генпроектировщик – ООО «РН-БашНИПНефть» Исполнитель – ООО ПФ «Уралтрубопроводстройпроект» Формат А3		
Н. контр.		Валетов		<i>Валетов</i>	04.07.20				
ГИП		Колчина		<i>Колчина</i>	04.07.20				

ЧЕРТЕЖ МЕЖЕВАНИЯ ТЕРРИТОРИИ МАСШТАБ 1:2000 ЛИСТ 13

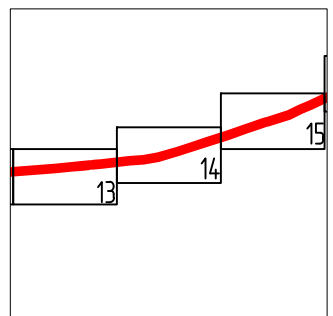


Республика Башкортостан
 МР Туймазинский район
 СП Кандринский сельсовет

Согласовано	
Взам. инб. N	
Подпись и дата	
Инб. N подл.	

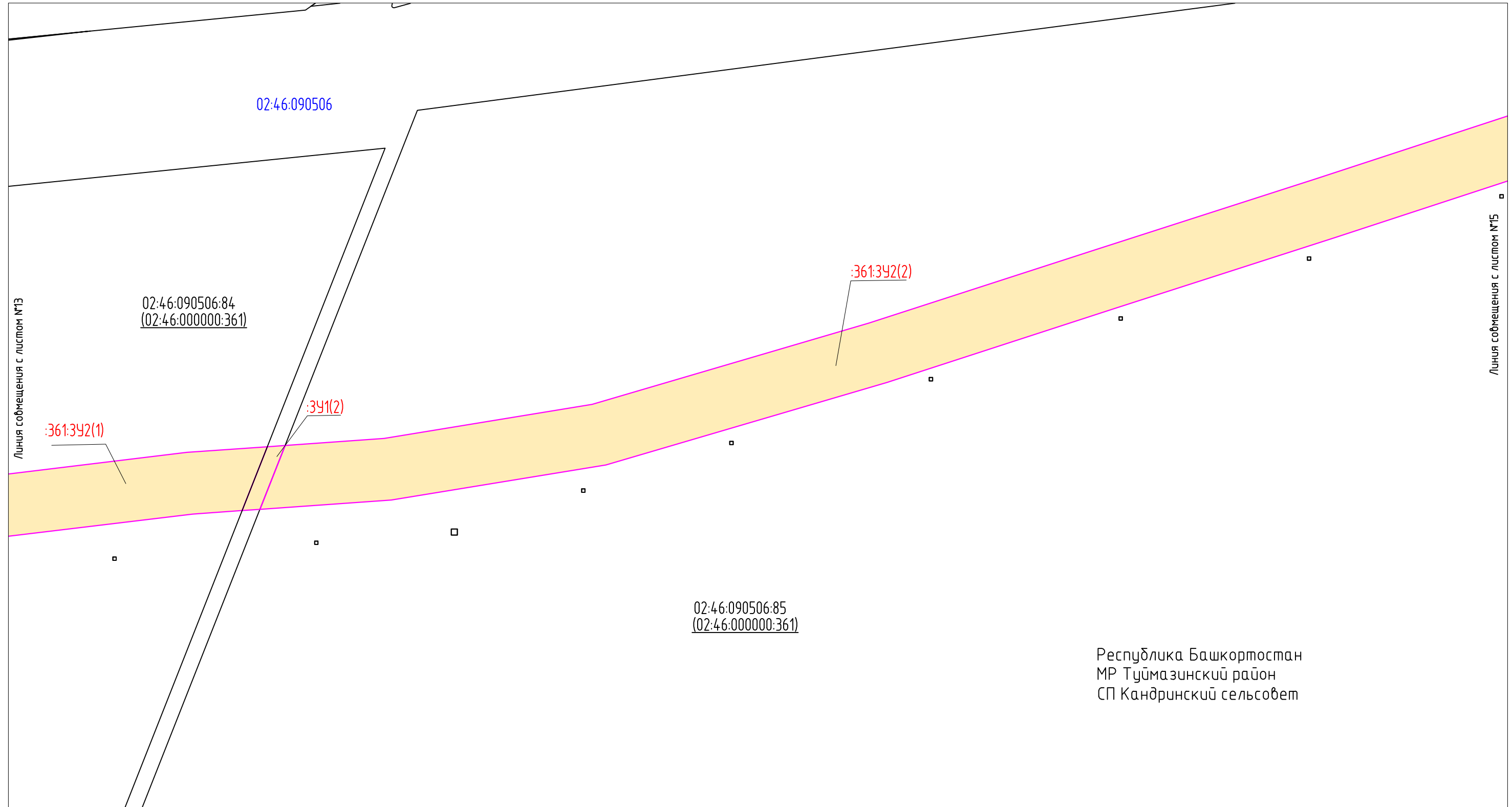
Условные обозначения представлены на Листе № 31.

Схема совмещения листов



60782-Р-187.001.000-ПМУ-Ч-001					
"Демонтаж промышленных трубопроводов Копей-Кудовского нефтяного месторождения УПНГ. Бутанопровод"					
Изм.	Кол.уч	Лист	Идок	Подпись	Дата
Разраб.		Юсупова		<i>Юсупова</i>	04.07.20
Проб.		Валетов		<i>Валетов</i>	04.07.20
Нач. отд.		Масич		<i>Масич</i>	04.07.20
Н. контр.		Валетов		<i>Валетов</i>	04.07.20
ГИП		Колчина		<i>Колчина</i>	04.07.20
Проект межевания территории			Стадия	Лист	Листов
			Р	13	31
Чертеж межевания территории			Генпроектировщик – ООО «РН-БашНИПнефть» Исполнитель – ООО ПФ «Уралтрубопроводстройпроект» Формат А3		

ЧЕРТЕЖ МЕЖЕВАНИЯ ТЕРРИТОРИИ МАСШТАБ 1:2000 ЛИСТ 14

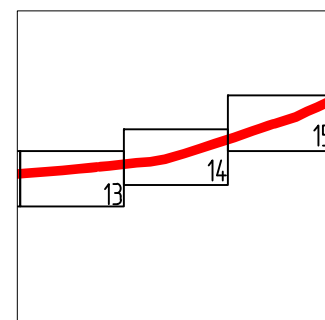


Республика Башкортостан
 МР Туймазинский район
 СП Кандринский сельсовет

Согласовано	
Взам. инв. N	
Подпись и дата	
Инв. N подл.	

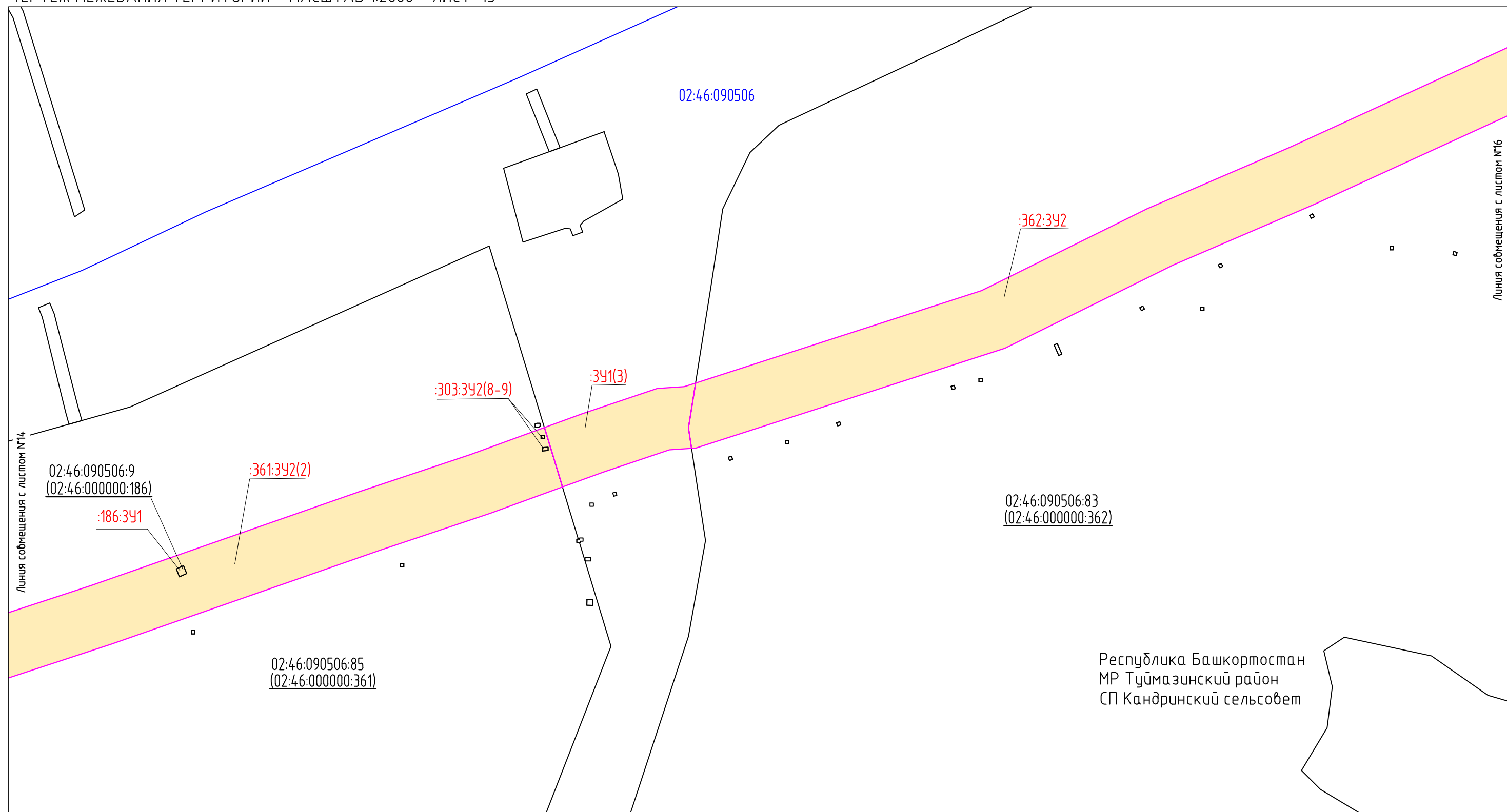
Словные обозначения представлены на Листе № 31.

Схема совмещения листов



						60782-Р-187.001.000-ПМУ-Ч-001			
						"Демонтаж промышленных трубопроводов Копей-Кудовского нефтяного месторождения УПНГ. Бутанопровод"			
Изм.	Кол.уч	Лист	Идок	Подпись	Дата	Проект межевания территории	Стадия	Лист	Листов
Разраб.		Юсупова		<i>Юсупова</i>	04.07.20		Р	14	31
Проб.		Валетов		<i>Валетов</i>	04.07.20				
Нач. отд.		Масич		<i>Масич</i>	04.07.20	Чертеж межевания территории	Генпроектировщик – ООО «РН-БашНИПНефть» Исполнитель – ООО ПФ «Уралтрубопроводстройпроект» Формат А3		
Н. контр.		Валетов		<i>Валетов</i>	04.07.20				
ГИП		Колчина		<i>Колчина</i>	04.07.20				

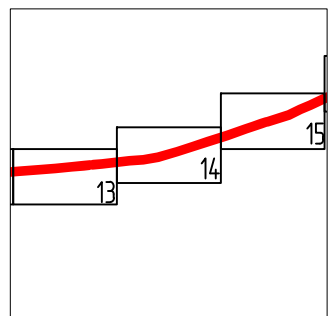
ЧЕРТЕЖ МЕЖЕВАНИЯ ТЕРРИТОРИИ МАСШТАБ 1:2000 ЛИСТ 15



Республика Башкортостан
 МР Туймазинский район
 СП Кандринский сельсовет

Словные обозначения представлены на Листе № 31.

Схема совмещения листов



Согласовано

Взам. инв. N

Подпись и дата

Инв. N подл.

Изм.	Кол.уч	Лист	Идок	Подпись	Дата
Разраб.		Юсупова		<i>Юсупова</i>	04.07.20
Проб.		Валетов		<i>Валетов</i>	04.07.20
Нач. отд.		Масич		<i>Масич</i>	04.07.20
Н. контр.		Валетов		<i>Валетов</i>	04.07.20
ГИП		Колчина		<i>Колчина</i>	04.07.20

60782-Р-187.001.000-ПМУ-Ч-001

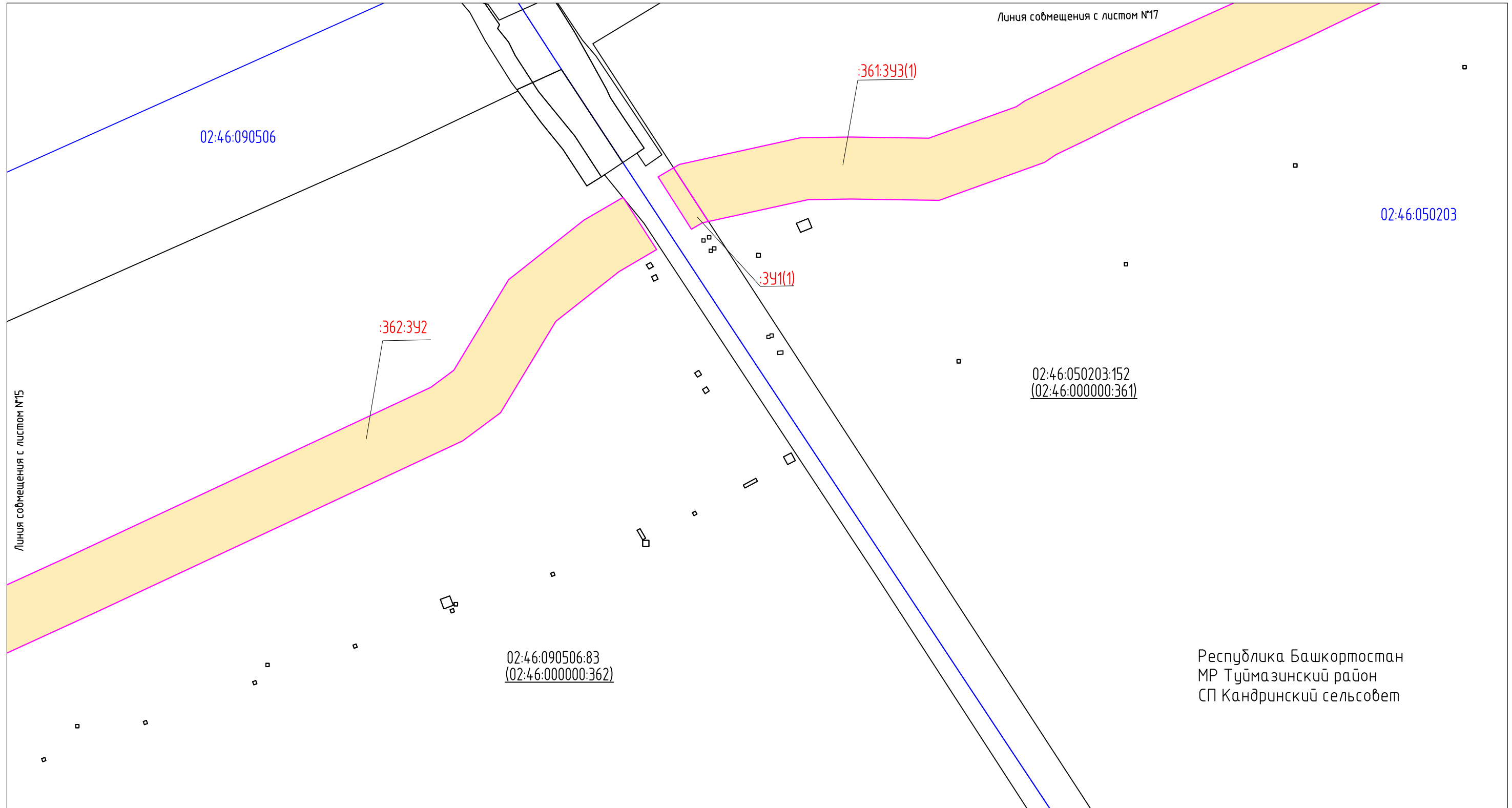
"Демонтаж промышленных трубопроводов Копей-Кудовского нефтяного месторождения УПНГ. Бутанопровод"

Проект межевания территории	Стадия	Лист	Листов
	Р	15	31

Чертеж межевания территории

Генпроектировщик – ООО «РН-БашНИПнефть»
 Исполнитель – ООО ПФ «Уралтрубопроводстройпроект»
 Формат А3

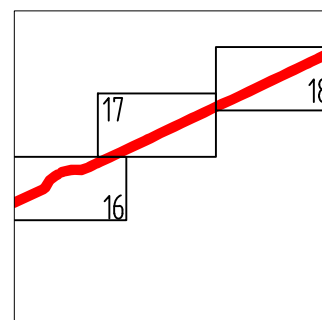
ЧЕРТЕЖ МЕЖЕВАНИЯ ТЕРРИТОРИИ МАСШТАБ 1:2000 ЛИСТ 16



Республика Башкортостан
 МР Туймазинский район
 СП Кандринский сельсовет

Словные обозначения представлены на Листе № 31.

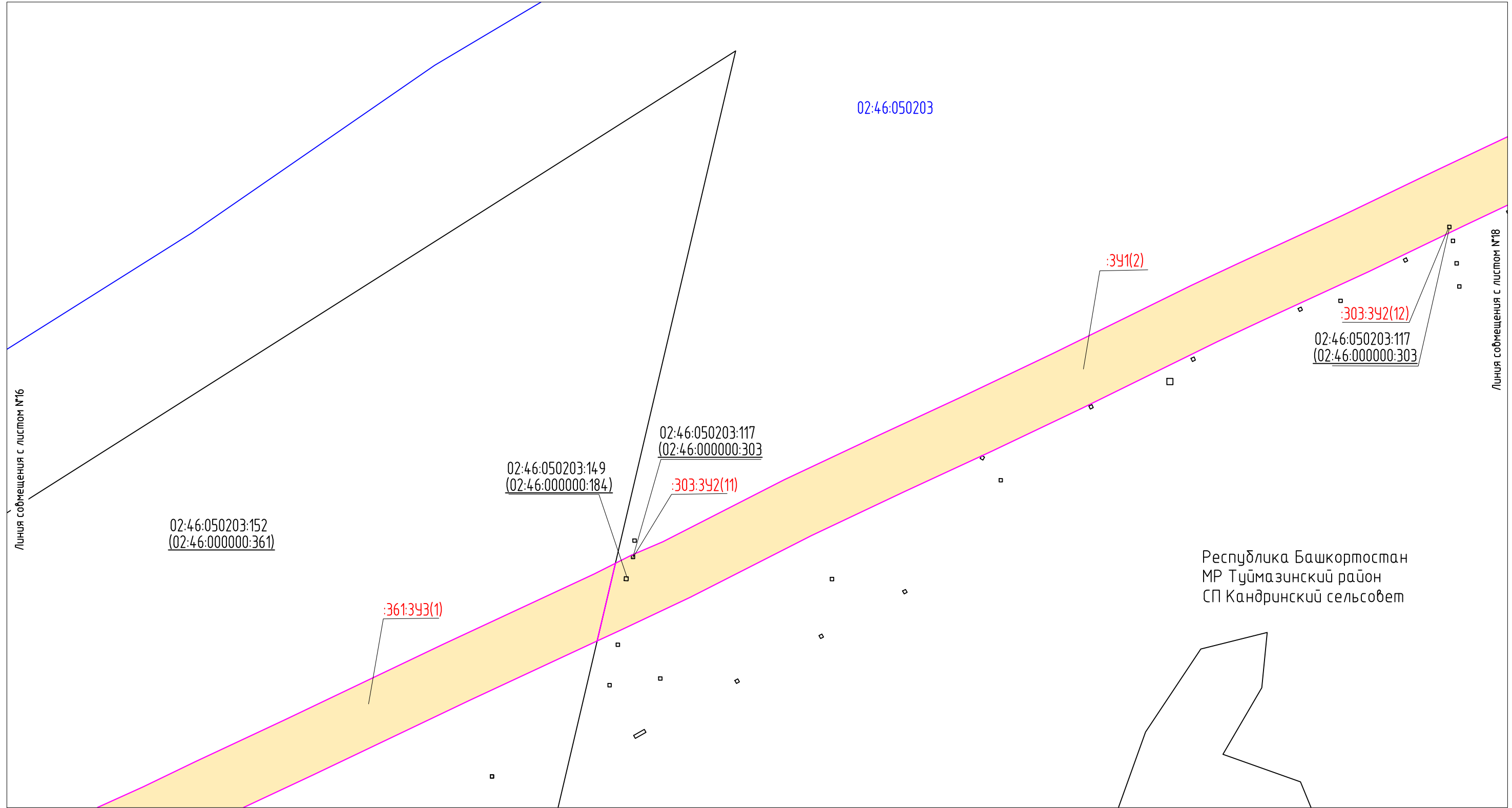
Схема совмещения листов



						60782-Р-187.001.000-ПМУ-Ч-001			
						"Демонтаж промышленных трубопроводов Копей-Кудовского нефтяного месторождения УПНГ. Бутанопровод"			
Изм.	Кол.уч	Лист	Идок	Подпись	Дата	Проект межевания территории	Стадия	Лист	Листов
Разраб.		Юсупова		<i>Юсупова</i>	04.07.20		Р	16	31
Проб.		Валетов		<i>Валетов</i>	04.07.20				
Нач. отд.		Масич		<i>Масич</i>	04.07.20	Чертеж межевания территории	Генпроектировщик – ООО «РН-БашНИПНефть» Исполнитель – ООО ПФ «Уралтрубопроводстройпроект» Формат А3		
Н. контр.		Валетов		<i>Валетов</i>	04.07.20				
ГИП		Колчина		<i>Колчина</i>	04.07.20				

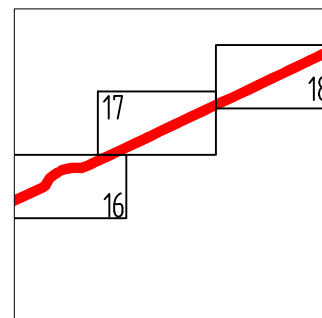
Согласовано				
Взам. инб. Н				
Подпись и дата				
Инб. Н подл.				

ЧЕРТЕЖ МЕЖЕВАНИЯ ТЕРРИТОРИИ МАСШТАБ 1:2000 ЛИСТ 17



Словные обозначения представлены на Листе № 31.

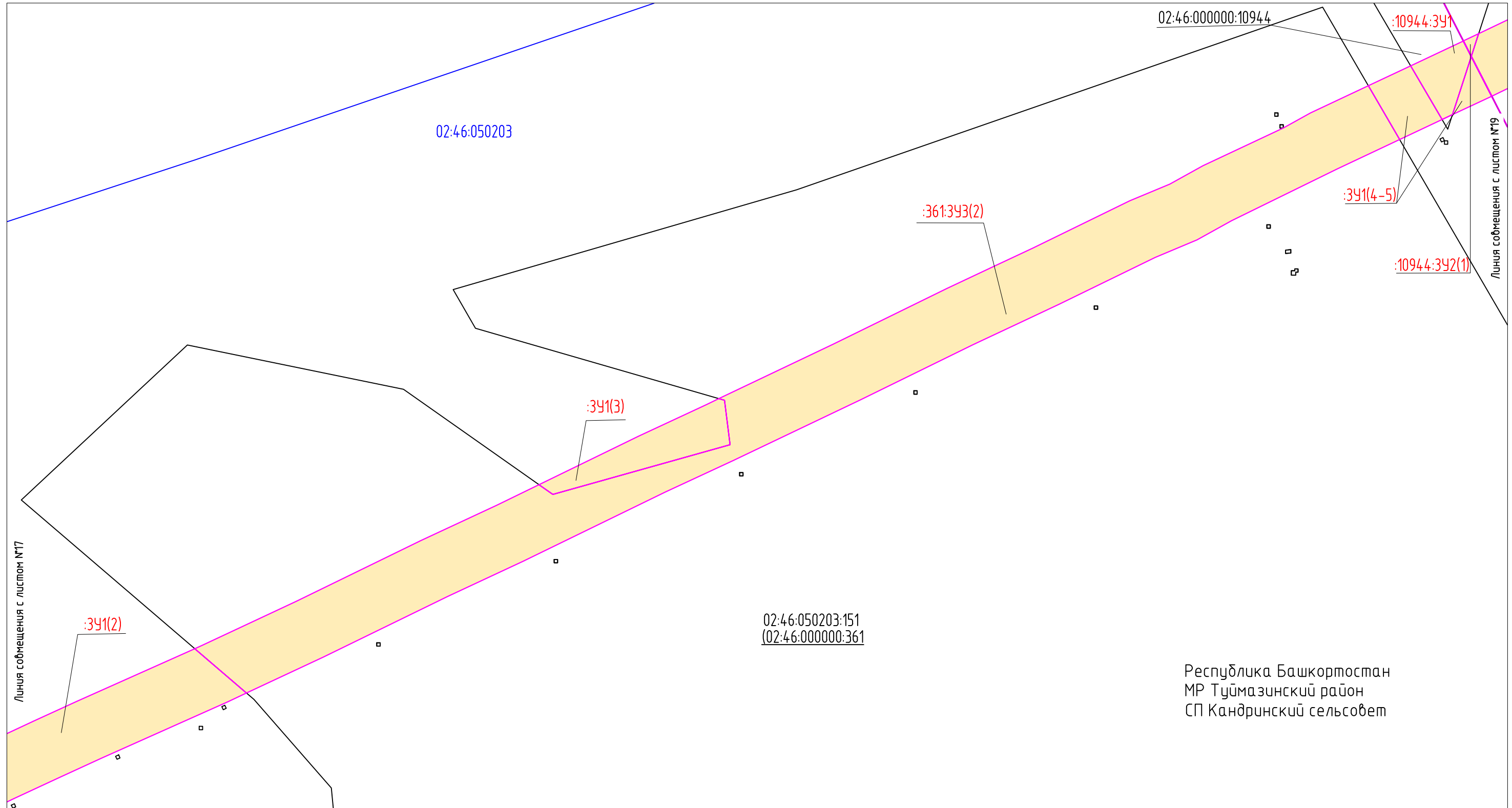
Схема совмещения листов



						60782-Р-187.001.000-ПМУ-Ч-001			
						"Демонтаж промышленных трубопроводов Копей-Кудовского нефтяного месторождения УПНГ. Бутанопровод"			
Изм.	Кол.уч	Лист	Идок	Подпись	Дата	Проект межевания территории	Стадия	Лист	Листов
Разраб.		Юсупова		<i>Юсупова</i>	04.07.20		Р	17	31
Проб.		Валетов		<i>Валетов</i>	04.07.20				
Нач. отд.		Масич		<i>Масич</i>	04.07.20	Чертеж межевания территории	Генпроектировщик – ООО «РН-БашНИПНефть» Исполнитель – ООО ПФ «Уралтрубопроводстройпроект» Формат А3		
Н. контр.		Валетов		<i>Валетов</i>	04.07.20				
ГИП		Колчина		<i>Колчина</i>	04.07.20				

Согласовано					
Взам. инв. N					
Подпись и дата					
Инв. N подл.					

ЧЕРТЕЖ МЕЖЕВАНИЯ ТЕРРИТОРИИ МАСШТАБ 1:2000 ЛИСТ 18



Линия совмещения с листом №17

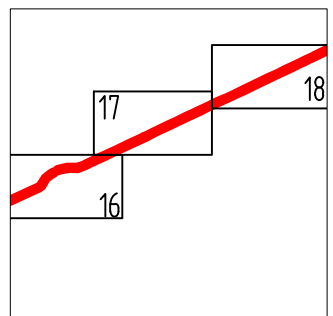
Линия совмещения с листом №19

02:46:050203:151
 (02:46:000000:361)

Республика Башкортостан
 МР Туймазинский район
 СП Кандринский сельсовет

Словные обозначения представлены на Листе № 31.


Схема совмещения листов



Согласовано	
Взам. инв. №	
Подпись и дата	
Инв. № подл.	

60782-Р-187.001.000-ПМУ-Ч-001					
"Демонтаж промышленных трубопроводов Копей-Кудовского нефтяного месторождения УПНГ. Бутанопровод"					
Изм.	Кол.уч	Лист	Идок	Подпись	Дата
Разраб.		Юсупова		<i>Юсупова</i>	04.07.20
Проб.		Валетов		<i>Валетов</i>	04.07.20
Нач. отд.		Масич		<i>Масич</i>	04.07.20
Н. контр.		Валетов		<i>Валетов</i>	04.07.20
ГИП		Колчина		<i>Колчина</i>	04.07.20
				Стадия	Лист
				Р	18
				Листов	31
Генпроектировщик – ООО «РН-БашНИПнефть» Исполнитель – ООО ПФ «Уралтрубопроводстройпроект» Формат А3					

ЧЕРТЕЖ МЕЖЕВАНИЯ ТЕРРИТОРИИ МАСШТАБ 1:2000 ЛИСТ 19

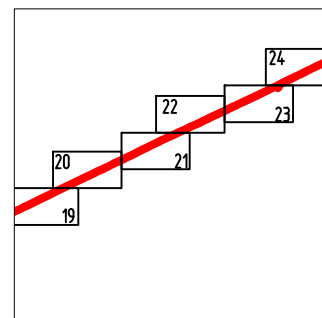


Республика Башкортостан
 МР Туймазинский район
 СП Сайрановский сельсовет

Согласовано	
Взам. инв. N	
Подпись и дата	
Инв. N подл.	

Условные обозначения представлены на Листе № 31.

Схема совмещения листов



						60782-Р-187.001.000-ПМУ-Ч-001			
						"Демонтаж промышленных трубопроводов Копей-Кудовского нефтяного месторождения УПНГ. Бутанопровод"			
Изм.	Кол.уч	Лист	Иднок	Подпись	Дата	Проект межевания территории	Стадия	Лист	Листов
Разраб.		Юсупова		<i>Юсупова</i>	04.07.20		Р	19	31
Проб.		Валетов		<i>Валетов</i>	04.07.20				
Нач. отд.		Масич		<i>Масич</i>	04.07.20	Чертеж межевания территории	Генпроектировщик – ООО «РН-БашНИПНефть» Исполнитель – ООО ПФ «Уралтрубопроводстройпроект» Формат А3		
Н. контр.		Валетов		<i>Валетов</i>	04.07.20				
ГИП		Колчина		<i>Колчина</i>	04.07.20				

ЧЕРТЕЖ МЕЖЕВАНИЯ ТЕРРИТОРИИ МАСШТАБ 1:2000 ЛИСТ 20

Республика Башкортостан
 МР Туймазинский район
 СП Сайрановский сельсовет

02:46:050203

Линия совмещения с листом №21

Линия совмещения с листом №19

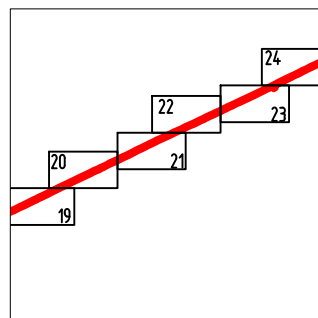
:351:3У1

:303:3У4(1-3)

02:46:050203:94
 02:46:000000:351

Словные обозначения представлены на Листе № 31.

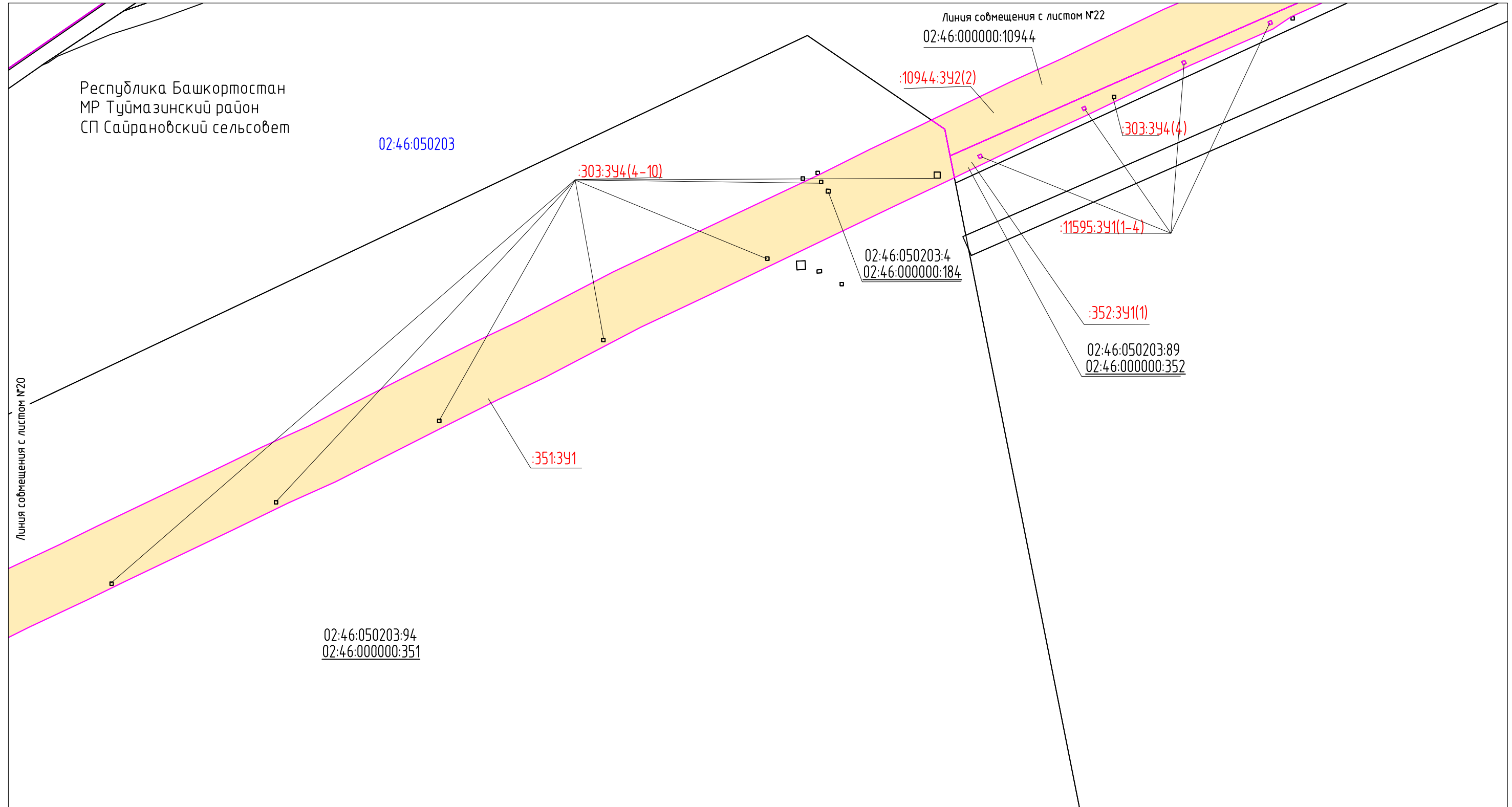
Схема совмещения листов



Согласовано	
Взам. инв. N	
Подпись и дата	
Инв. N подл.	

						60782-Р-187.001.000-ПМУ-Ч-001			
						"Демонтаж промышленных трубопроводов Копей-Кудовского нефтяного месторождения УПНГ. Бутанопровод"			
Изм.	Кол.уч	Лист	Идок	Подпись	Дата	Проект межевания территории	Стадия	Лист	Листов
Разраб.		Юсупова		<i>Юсупова</i>	04.07.20		Р	20	31
Проб.		Валетов		<i>Валетов</i>	04.07.20	Чертеж межевания территории	Генпроектировщик – ООО «РН-БашНИПнефть» Исполнитель – ООО ПФ «Уралтрубопроводстройпроект» Формат А3		
Нач. отд.		Масич		<i>Масич</i>	04.07.20				
Н. контр.		Валетов		<i>Валетов</i>	04.07.20				
ГИП		Колчина		<i>Колчина</i>	04.07.20				

ЧЕРТЕЖ МЕЖЕВАНИЯ ТЕРРИТОРИИ МАСШТАБ 1:2000 ЛИСТ 21



Согласовано

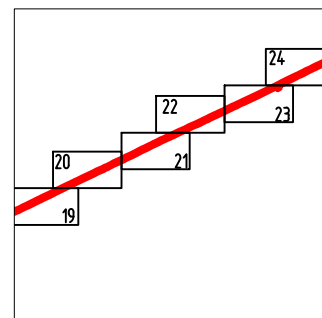
Взам. инв. N

Подпись и дата

Инв. N подл.

Условные обозначения представлены на Листе № 31.

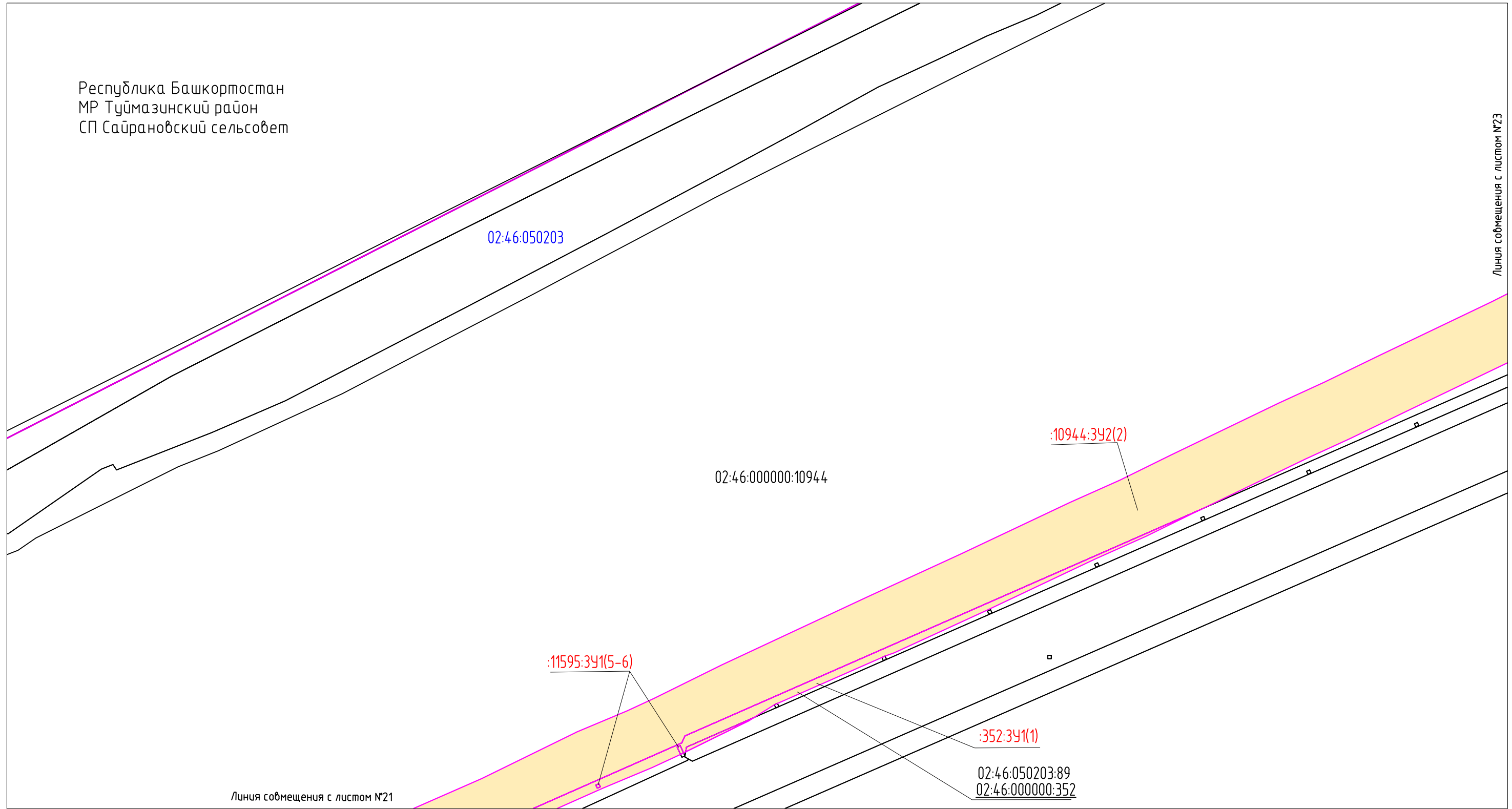
Схема совмещения листов



						60782-Р-187.001.000-ПМУ-Ч-001			
						"Демонтаж промышленных трубопроводов Копей-Кудовского нефтяного месторождения УПНГ. Бутанопровод"			
Изм.	Кол.уч.	Лист	Иднок.	Подпись	Дата	Проект межевания территории	Стадия	Лист	Листов
Разраб.		Юсупова		<i>Юсупова</i>	04.07.20		Р	21	31
Проб.		Валетов		<i>Валетов</i>	04.07.20				
Нач. отд.		Масич		<i>Масич</i>	04.07.20	Чертеж межевания территории	Генпроектировщик – ООО «РН-БашНИПнефть» Исполнитель – ООО ПФ «Уралтрубопроводстройпроект» Формат А3		
Н. контр.		Валетов		<i>Валетов</i>	04.07.20				
ГИП		Колчина		<i>Колчина</i>	04.07.20				

ЧЕРТЕЖ МЕЖЕВАНИЯ ТЕРРИТОРИИ МАСШТАБ 1:2000 ЛИСТ 22

Республика Башкортостан
 МР Туймазинский район
 СП Сайрановский сельсовет

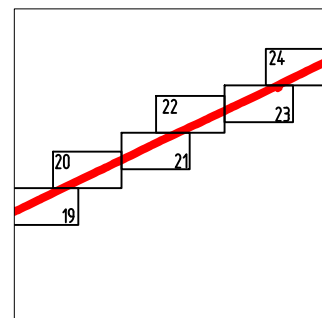


Линия совмещения с листом №21

Линия совмещения с листом №23

Словные обозначения представлены на Листе № 31.

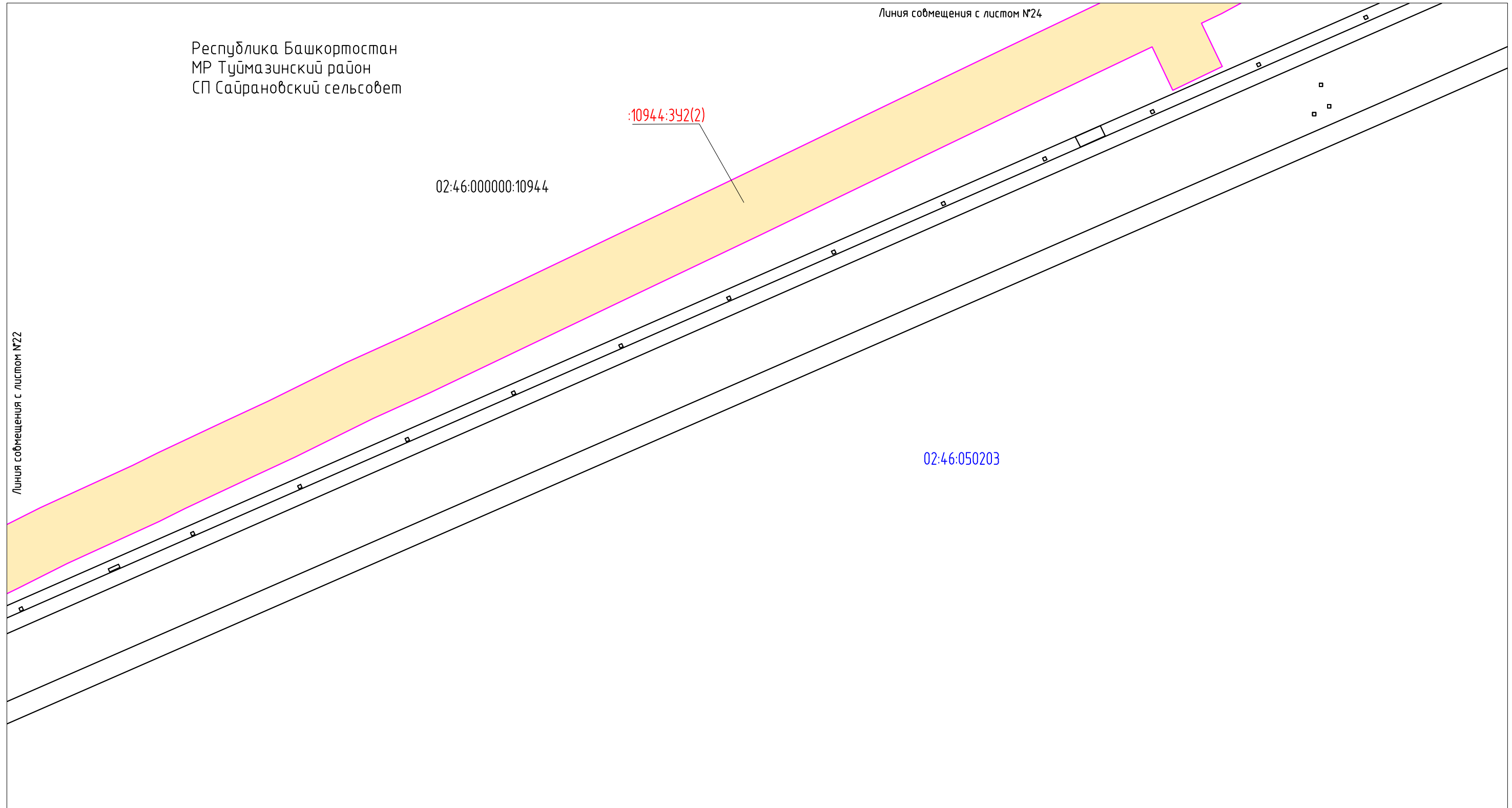
Схема совмещения листов



						60782-Р-187.001.000-ПМУ-Ч-001			
						"Демонтаж промышленных трубопроводов Копей-Кудовского нефтяного месторождения УПНГ. Бутанопровод"			
Изм.	Кол.уч	Лист	Идок	Подпись	Дата	Проект межевания территории	Стадия	Лист	Листов
Разраб.		Юсупова		<i>Юсупова</i>	04.07.20		Р	22	31
Проб.		Валетов		<i>Валетов</i>	04.07.20				
Нач. отд.		Масич		<i>Масич</i>	04.07.20	Чертеж межевания территории	Генпроектировщик – ООО «РН-БашНИПНефть» Исполнитель – ООО ПФ «Уралтрубопроводстройпроект» Формат А3		
Н. контр.		Валетов		<i>Валетов</i>	04.07.20				
ГИП		Колчина		<i>Колчина</i>	04.07.20				

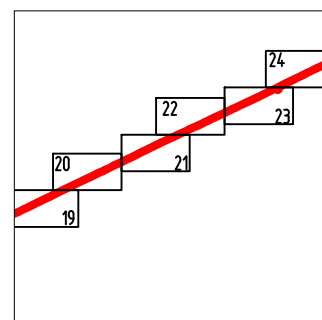
Согласовано	
Взам. инб. Н	
Подпись и дата	
Инв. N подл.	

ЧЕРТЕЖ МЕЖЕВАНИЯ ТЕРРИТОРИИ МАСШТАБ 1:2000 ЛИСТ 23



Словные обозначения представлены на Листе № 31.

Схема совмещения листов

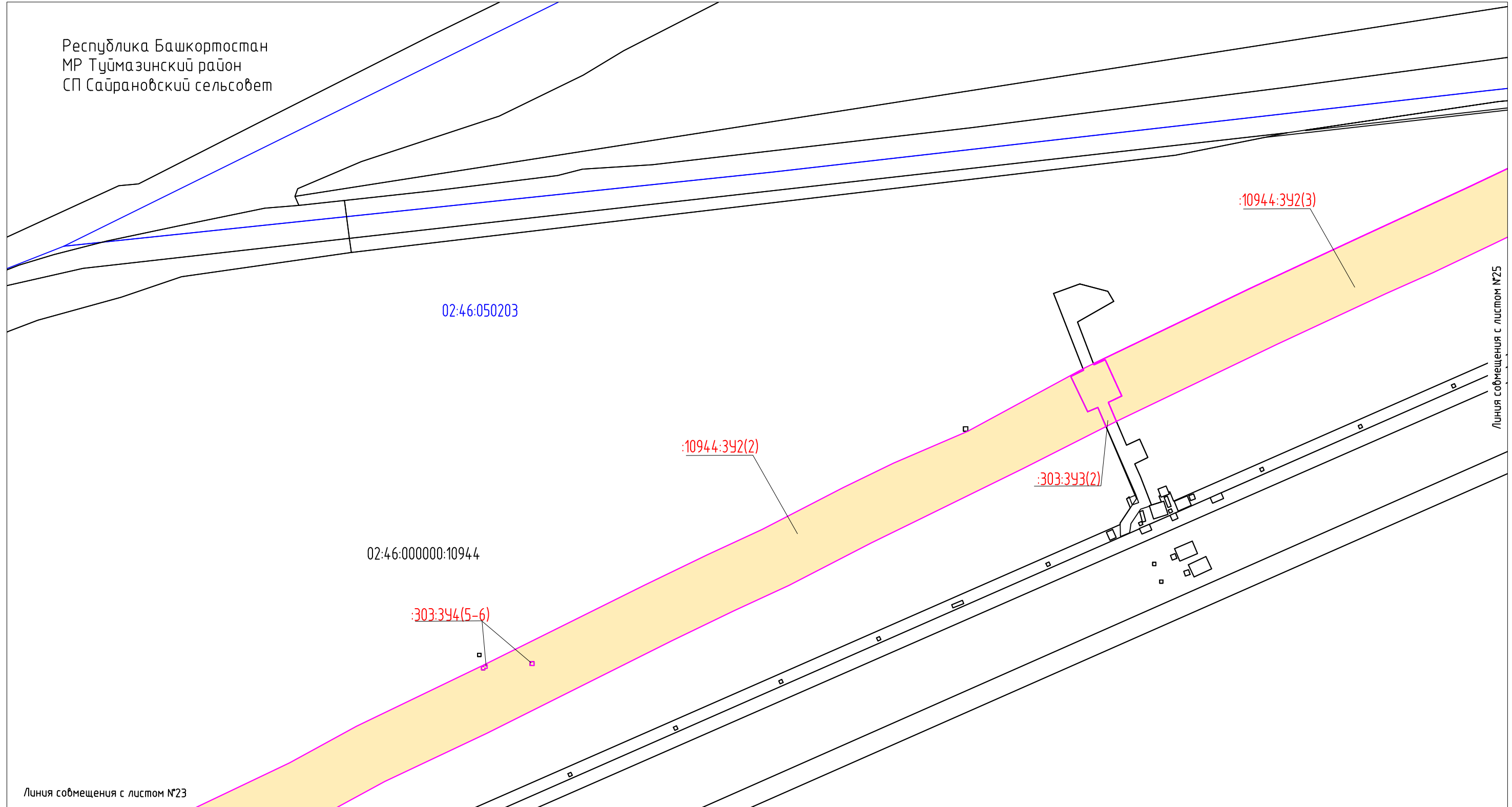


						60782-Р-187.001.000-ПМУ-Ч-001			
						"Демонтаж промышленных трубопроводов Копей-Кудовского нефтяного месторождения УПНГ. Бутанопровод"			
Изм.	Кол.уч	Лист	Идок	Подпись	Дата	Проект межевания территории	Стадия	Лист	Листов
Разраб.		Юсупова		<i>Юсупова</i>	04.07.20		Р	23	31
Проб.		Валетов		<i>Валетов</i>	04.07.20				
Нач. отд.		Масич		<i>Масич</i>	04.07.20	Чертеж межевания территории	Генпроектировщик – ООО «РН-БашНИПНефть» Исполнитель – ООО ПФ «Уралтрубопроводстройпроект» Формат А3		
Н. контр.		Валетов		<i>Валетов</i>	04.07.20				
ГИП		Колчина		<i>Колчина</i>	04.07.20				

Согласовано					
Взам. инб. N					
Подпись и дата					
Инб. N подл.					

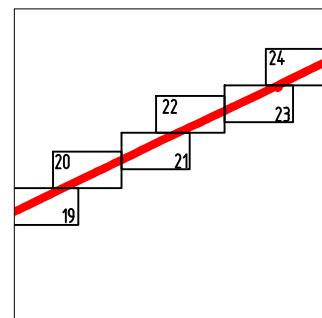
ЧЕРТЕЖ МЕЖЕВАНИЯ ТЕРРИТОРИИ МАСШТАБ 1:2000 ЛИСТ 24

Республика Башкортостан
 МР Туймазинский район
 СП Сайрановский сельсовет



Условные обозначения представлены на Листе № 31.

Схема совмещения листов

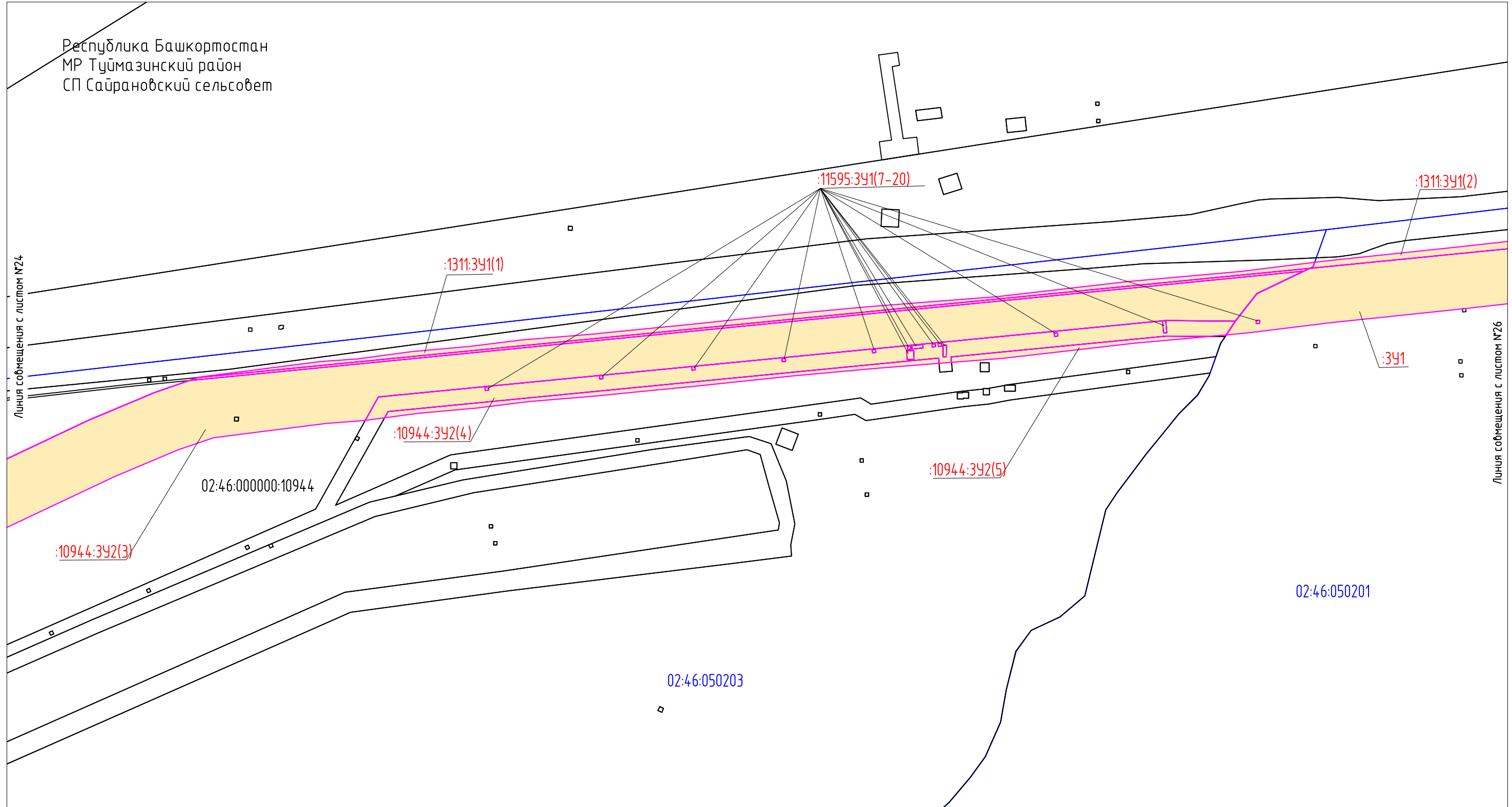


						60782-Р-187.001.000-ПМУ-Ч-001			
						"Демонтаж промышленных трубопроводов Копей-Кудовского нефтяного месторождения УПНГ. Бутанопровод"			
Изм.	Кол.уч	Лист	Идок	Подпись	Дата	Проект межевания территории	Стадия	Лист	Листов
Разраб.		Юсупова		<i>Юсупова</i>	04.07.20		Р	24	31
Проб.		Валетов		<i>Валетов</i>	04.07.20				
Нач. отд.		Масич		<i>Масич</i>	04.07.20	Чертеж межевания территории	Генпроектировщик – ООО «РН-БашНИПНефть» Исполнитель – ООО ПФ «Уралтрубопроводстройпроект» Формат А3		
Н. контр.		Валетов		<i>Валетов</i>	04.07.20				
ГИП		Колчина		<i>Колчина</i>	04.07.20				

Согласовано				
Взам. инб. N				
Подпись и дата				
Инб. N подл.				

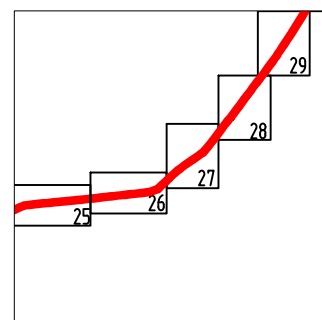
ЧЕРТЕЖ МЕЖЕВАНИЯ ТЕРРИТОРИИ МАСШТАБ 1:2000 ЛИСТ 25

Республика Башкортостан
 МР Туймазинский район
 СП Сайрановский сельсовет



Словные обозначения представлены на Листе № 31.

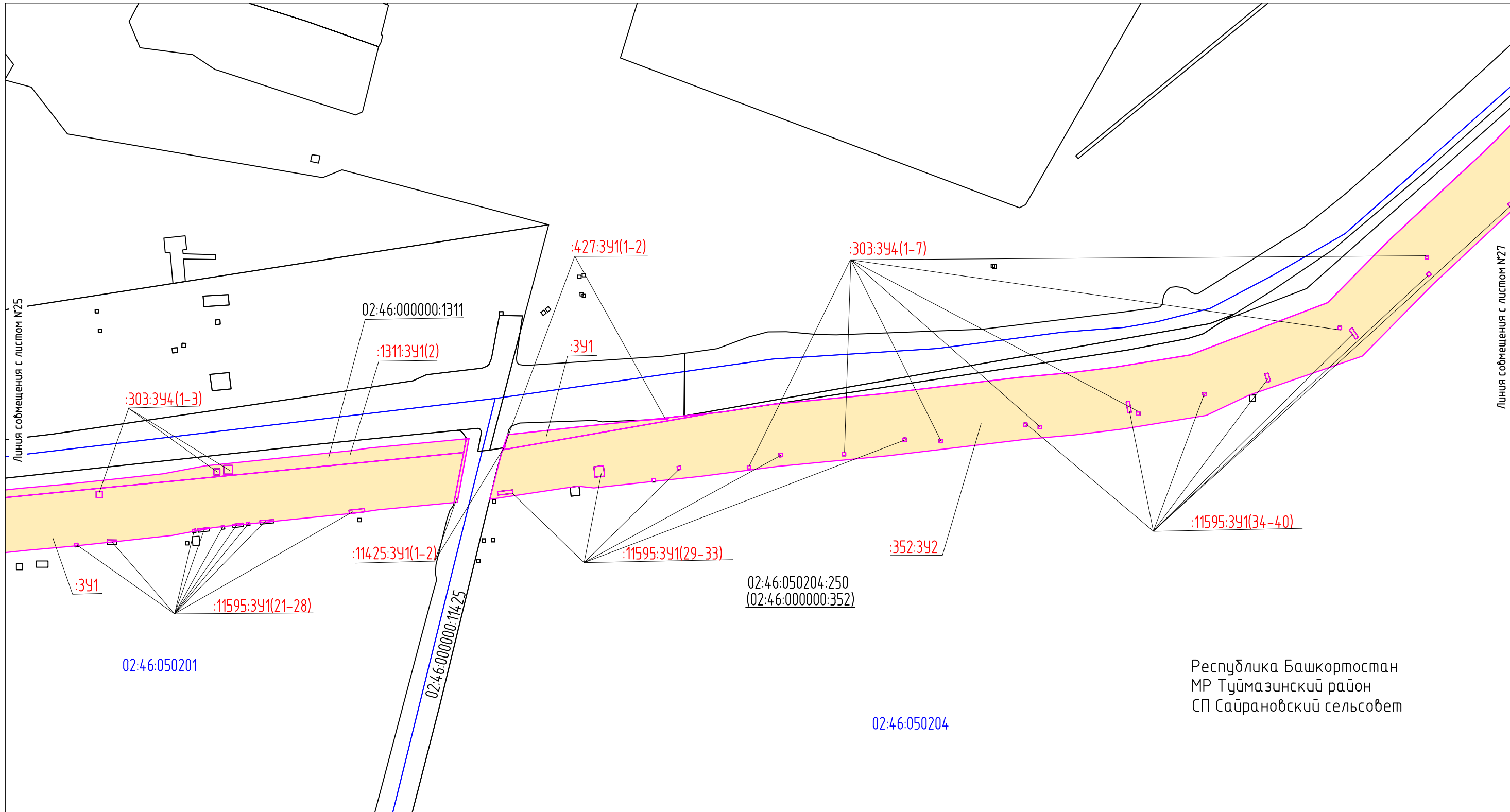
Схема совмещения листов



Согласовано	
Взам. инв. N	
Подпись и дата	
Инв. N подл.	

60782-Р-187.001.000-ПМУ-Ч-001					
"Демонтаж промышленных трубопроводов Копей-Кудовского нефтяного месторождения УПНГ. Бутанопровод"					
Изм.	Кол.уч	Лист	Иднок	Подпись	Дата
Разраб.		Юсупова		<i>Юсупова</i>	04.07.20
Проб.		Валетов		<i>Валетов</i>	04.07.20
Нач. отд.		Масич		<i>Масич</i>	04.07.20
Н. контр.		Валетов		<i>Валетов</i>	04.07.20
ГИП		Колчина		<i>Колчина</i>	04.07.20
Проект межевания территории			Стадия	Лист	Листов
			Р	25	31
Чертеж межевания территории			Генпроектировщик – ООО «РН-БашНИПНефть» Исполнитель – ООО ПФ «Уралтрубопроводстройпроект» Формат А3		

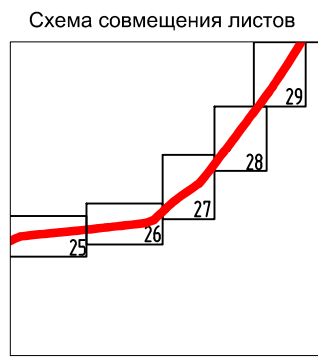
ЧЕРТЕЖ МЕЖЕВАНИЯ ТЕРРИТОРИИ МАСШТАБ 1:2000 ЛИСТ 26



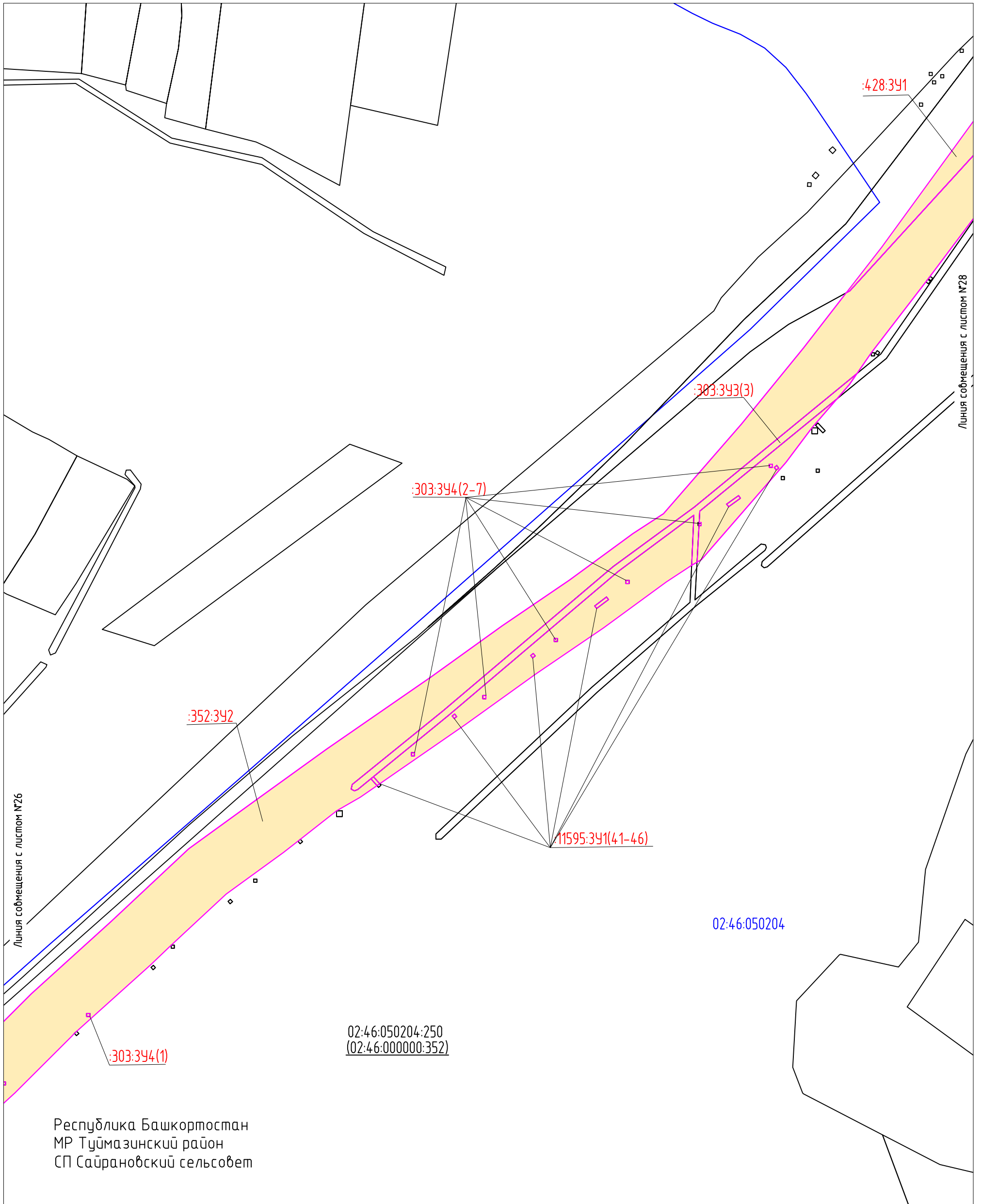
Республика Башкортостан
 МР Туймазинский район
 СП Сайрановский сельсовет

Согласовано	
Взам. инб. N	
Подпись и дата	
Инб. N подл.	

Условные обозначения представлены на Листе № 31.



60782-Р-187.001.000-ПМУ-Ч-001					
"Демонтаж промышленных трубопроводов Копей-Кудовского нефтяного месторождения УПНГ. Бутанопровод"					
Изм.	Кол.уч	Лист	Идок	Подпись	Дата
Разраб.		Юсупова		<i>Юсупова</i>	04.07.20
Проб.		Валетов		<i>Валетов</i>	04.07.20
Нач. отд.		Масич		<i>Масич</i>	04.07.20
Н. контр.		Валетов		<i>Валетов</i>	04.07.20
ГИП		Колчина		<i>Колчина</i>	04.07.20
				Стадия	Лист
				Р	26
				Листов	31
				Генпроектировщик – ООО «РН-БашНИПнефть» Исполнитель – ООО ПФ «Уралтрубопроводстройпроект» Формат А3	



Согласовано

Взам. инв. N

Подпись и дата

Инв. N подл.

Республика Башкортостан
 МР Туймазинский район
 СП Сайрановский сельсовет

02:46:050204:250
 (02:46:000000:352)

02:46:050204

Условные обозначения представлены на Листе № 31.



Изм.	Кол.уч	Лист	Ндок	Подпись	Дата
Разраб.		Юсупова		<i>Юсупова</i>	04.07.20
Проб.		Валетов		<i>Валетов</i>	04.07.20
Нач. отд.		Масич		<i>Масич</i>	04.07.20
Н. контр.		Валетов		<i>Валетов</i>	04.07.20
ГИП		Колчина		<i>Колчина</i>	04.07.20

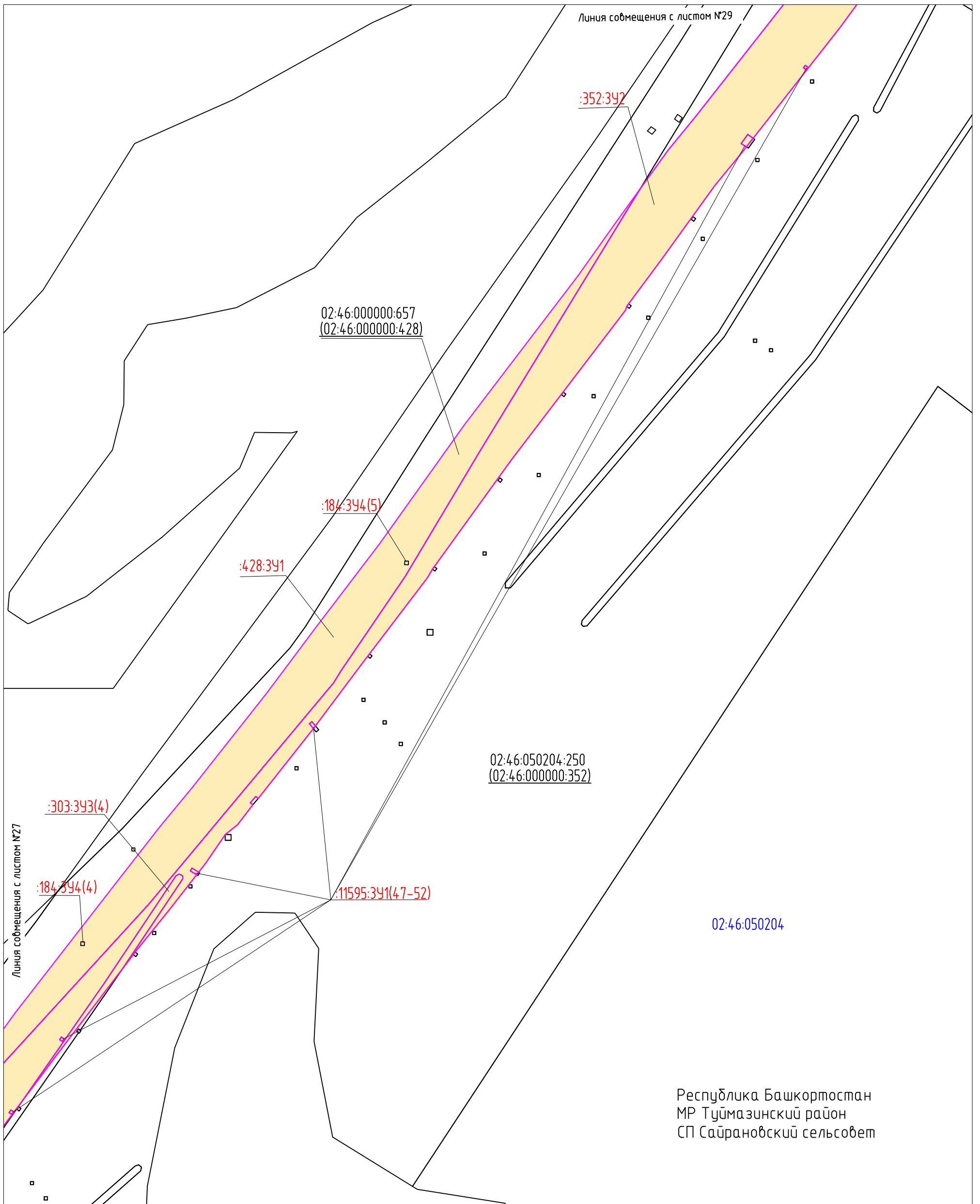
60782-Р-187.001.000-ПМУ-Ч-001

"Демонтаж промышленных трубопроводов Копей-Кудьовского нефтяного месторождения УПНГ. Бутанопровод"

Проект межевания территории	Стадия	Лист	Листов
	Р	27	31

Чертеж межевания территории

Генпроектировщик – ООО «РН-БашНИПИнефть» Исполнитель – ООО ПФ «Уралтрубопроводстройпроект»
 Формат А3

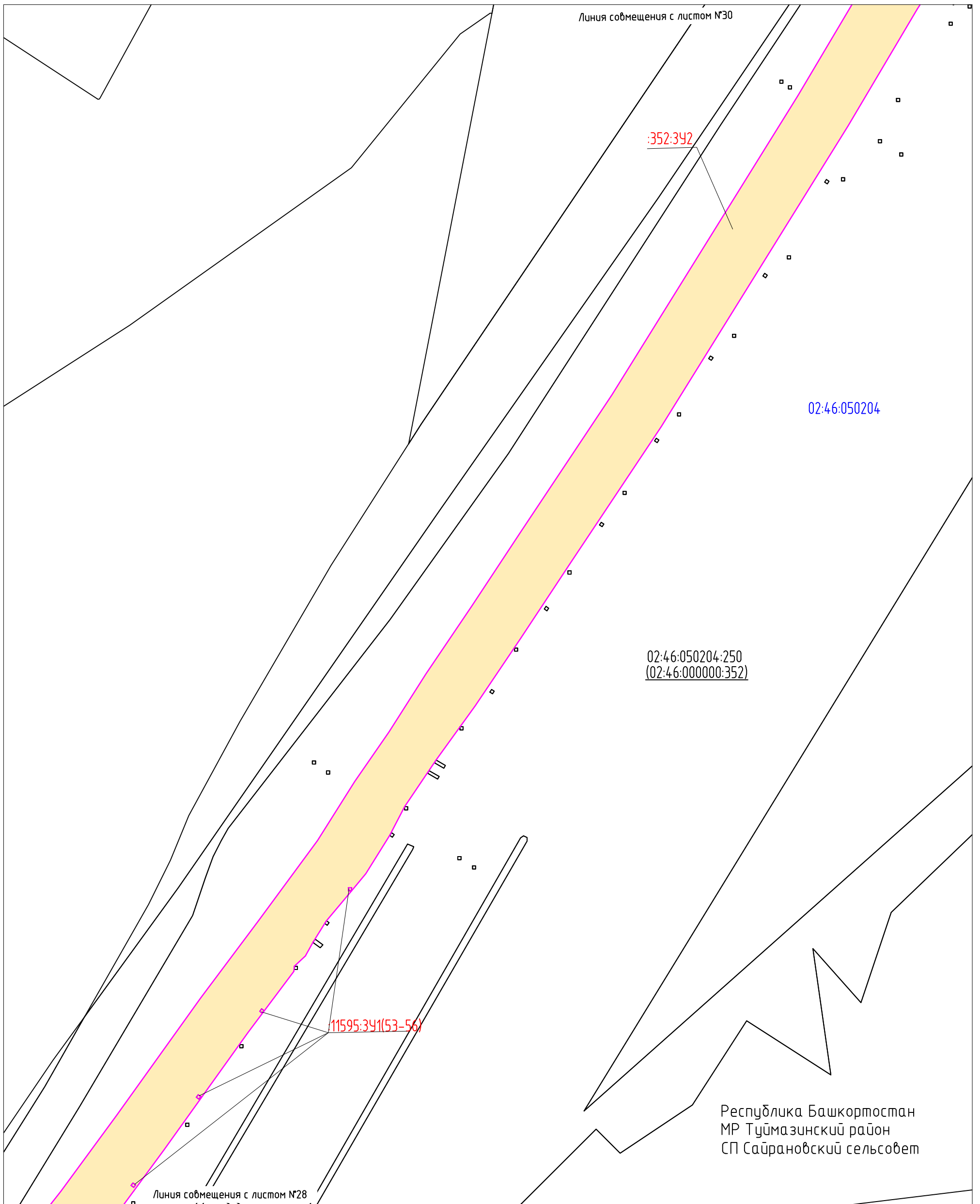


Согласовано	
Взам. инв. N	
Подпись и дата	
Инв. N подл.	

Условные обозначения представлены на Листе № 31.



60782-Р-187.001.000-ПМУ-Ч-001					
"Демонтаж промышленных трубопроводов Копей-Кудовского нефтяного месторождения УПНГ. Бутанопровод"					
Изм.	Кол.уч	Лист	Ндок	Подпись	Дата
Разраб.		Юсупова		<i>Юсупова</i>	04.07.20
Проб.		Валетов		<i>Валетов</i>	04.07.20
Нач. отд.		Масич		<i>Масич</i>	04.07.20
Н. контр.		Валетов		<i>Валетов</i>	04.07.20
ГИП		Колчина		<i>Колчина</i>	04.07.20
Проект межевания территории			Стадия	Лист	Листов
			Р	28	31
Чертеж межевания территории			Генпроектировщик – ООО «РН-БашНИПИнефть» Исполнитель – ООО ПФ «Уралтрубопроводстройпроект»		
Формат А3					

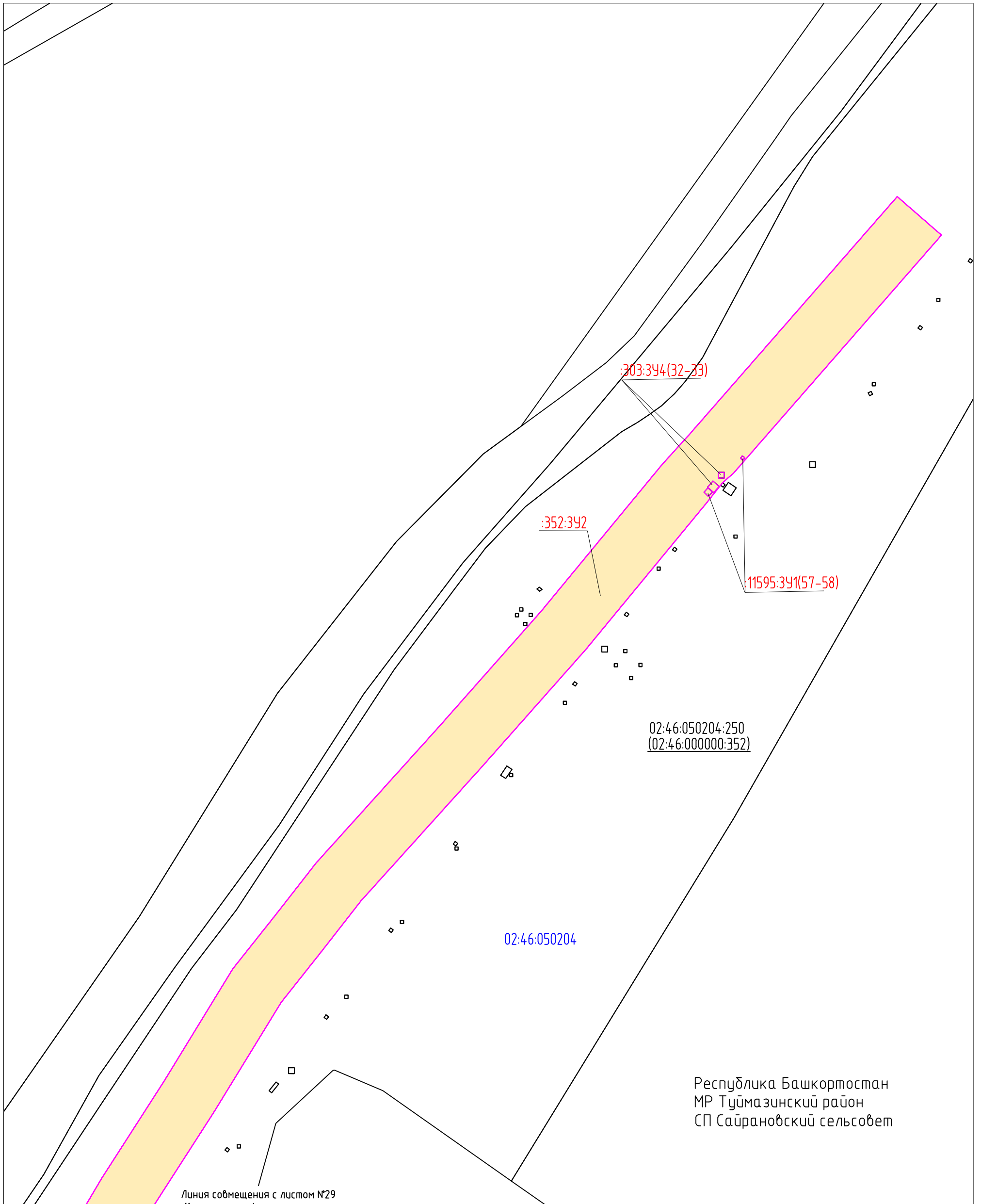


Согласовано	
Взам. инв. №	
Подпись и дата	
Инв. № подл.	

Условные обозначения представлены на Листе № 31.



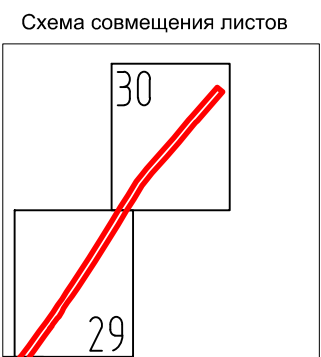
60782-Р-187.001.000-ПМУ-Ч-001					
"Демонтаж промышленных трубопроводов Копей-Кудьовского нефтяного месторождения УПНГ. Бутанопровод"					
Изм.	Кол.уч	Лист	Ндок	Подпись	Дата
Разраб.	Юсупова			<i>Юсупова</i>	04.07.20
Проб.	Валетов			<i>Валетов</i>	04.07.20
Нач. отд.	Масич			<i>Масич</i>	04.07.20
Н. контр.	Валетов			<i>Валетов</i>	04.07.20
ГИП	Колчина			<i>Колчина</i>	04.07.20
Проект межевания территории			Стадия	Лист	Листов
Чертеж межевания территории			Р	29	31
Генпроектировщик – ООО «РН-БашНИПИнефть» Исполнитель – ООО ПФ «Уралтрубопроводстройпроект»					
Формат А3					



Республика Башкортостан
 МР Туймазинский район
 СП Сайрановский сельсовет

Согласовано	
Взам. инв. N	
Подпись и дата	
Инв. N подл.	

Условные обозначения представлены на Листе № 31.



Изм.	Кол.уч	Лист	Ндок	Подпись	Дата
Разраб.		Юсупова		<i>Юсупова</i>	04.07.20
Проб.		Валетов		<i>Валетов</i>	04.07.20
Нач. отд.		Масич		<i>Масич</i>	04.07.20
Н. контр.		Валетов		<i>Валетов</i>	04.07.20
ГИП		Колчина		<i>Колчина</i>	04.07.20

60782-Р-187.001.000-ПМУ-Ч-001

"Демонтаж промышленных трубопроводов Копей-Кудовского нефтяного месторождения УПНГ. Бутанопровод"

Проект межевания территории

Стадия	Лист	Листов
Р	30	31

Чертеж межевания территории

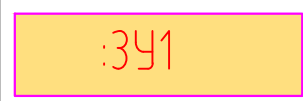





Генпроектировщик – ООО
 «РН-БашНИПнефть» Исполнитель –
 ООО ПФ
 «Уралтрубопроводстройпроект»
 Формат А3

ДОКУМЕНТАЦИЯ ПО ПЛАНИРОВКЕ ТЕРРИТОРИИ (Проект межевания территории) для объекта:

“Демонтаж промышленных трубопроводов Копей-Кудовского нефтяного месторождения УПНГ. Бутанопровод”

ЧЕРТЕЖ МЕЖЕВАНИЯ ТЕРРИТОРИИ МАСШТАБ ЛИСТ 31

Условные обозначения:

-  - Границы и обозначения образуемых земельных участков;
-  - Границы ранее отведенных земельных участков;
-  - Границы и обозначения существующих земельных участков;
-  - Номер кадастрового квартала;
-  - Границы сельских поселений.
-  - Граница района и городского округа.

Согласовано	

Взам. инв. N

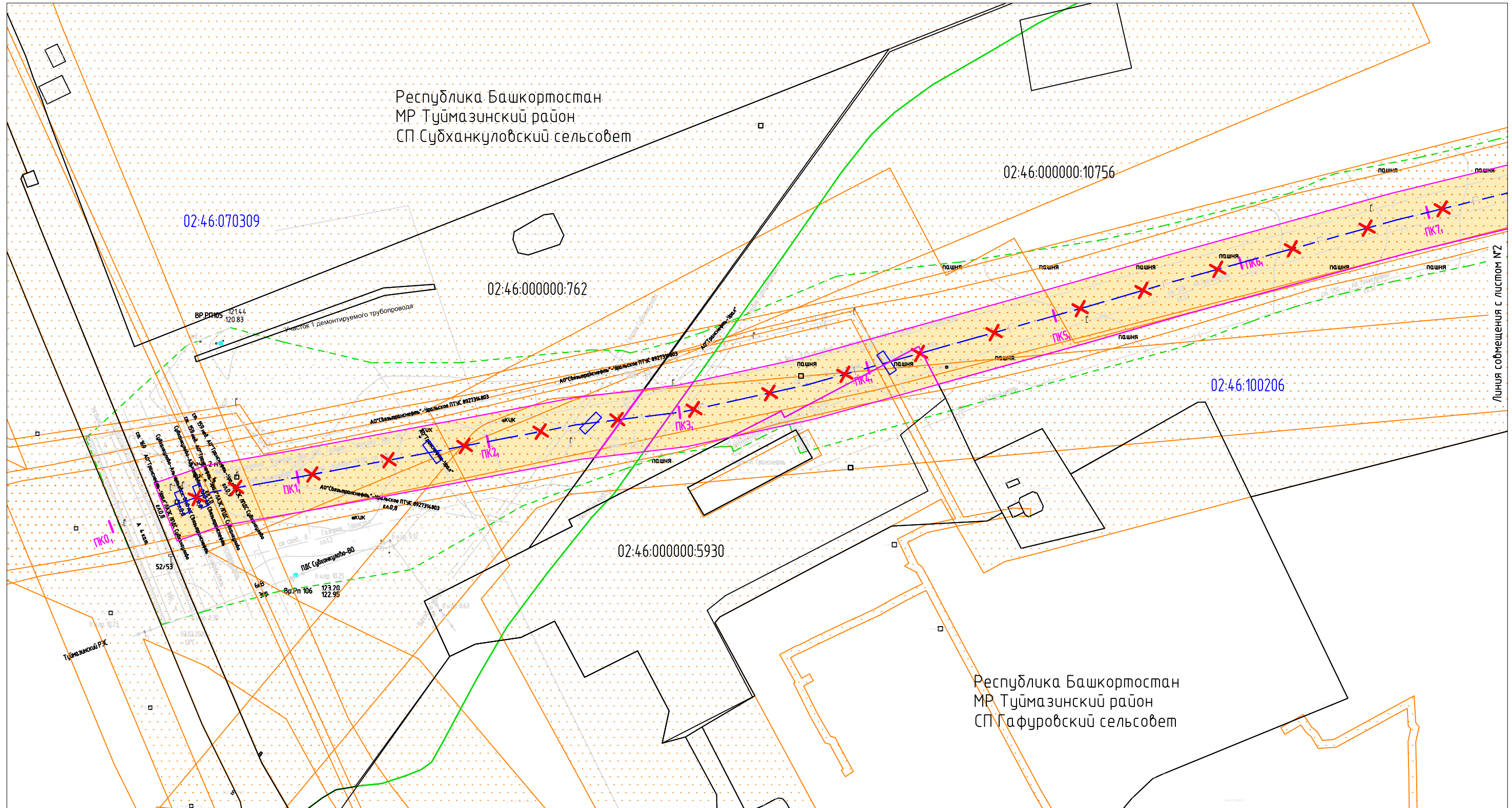
Подпись и дата

Инв. N подл.

60782-Р-187.001.000-ПМУ-Ч-001

“Демонтаж промышленных трубопроводов Копей-Кудовского нефтяного месторождения УПНГ. Бутанопровод”

Изм.	Кол.уч	Лист	Индок	Подпись	Дата	Проект межевания территории	Стадия	Лист	Листов	
Разраб.		Юсупова		<i>Юсупова</i>	04.07.20		Проект межевания территории	Р	31	31
Проб.		Валетов		<i>Валетов</i>	04.07.20	Чертеж межевания территории				
Нач. отд.		Масич		<i>Масич</i>	04.07.20					
Н. контр.		Валетов		<i>Валетов</i>	04.07.20	Чертеж межевания территории	Генпроектировщик – ООО «РН-БашНИПинефть» Исполнитель – ООО ПФ «Уралтрубопроводстройпроект»			
ГИП		Колчина		<i>Колчина</i>	04.07.20					



Согласовано

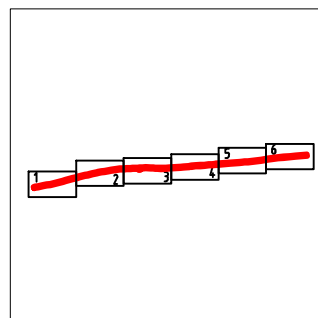
Взам. инв. N

Подпись и дата

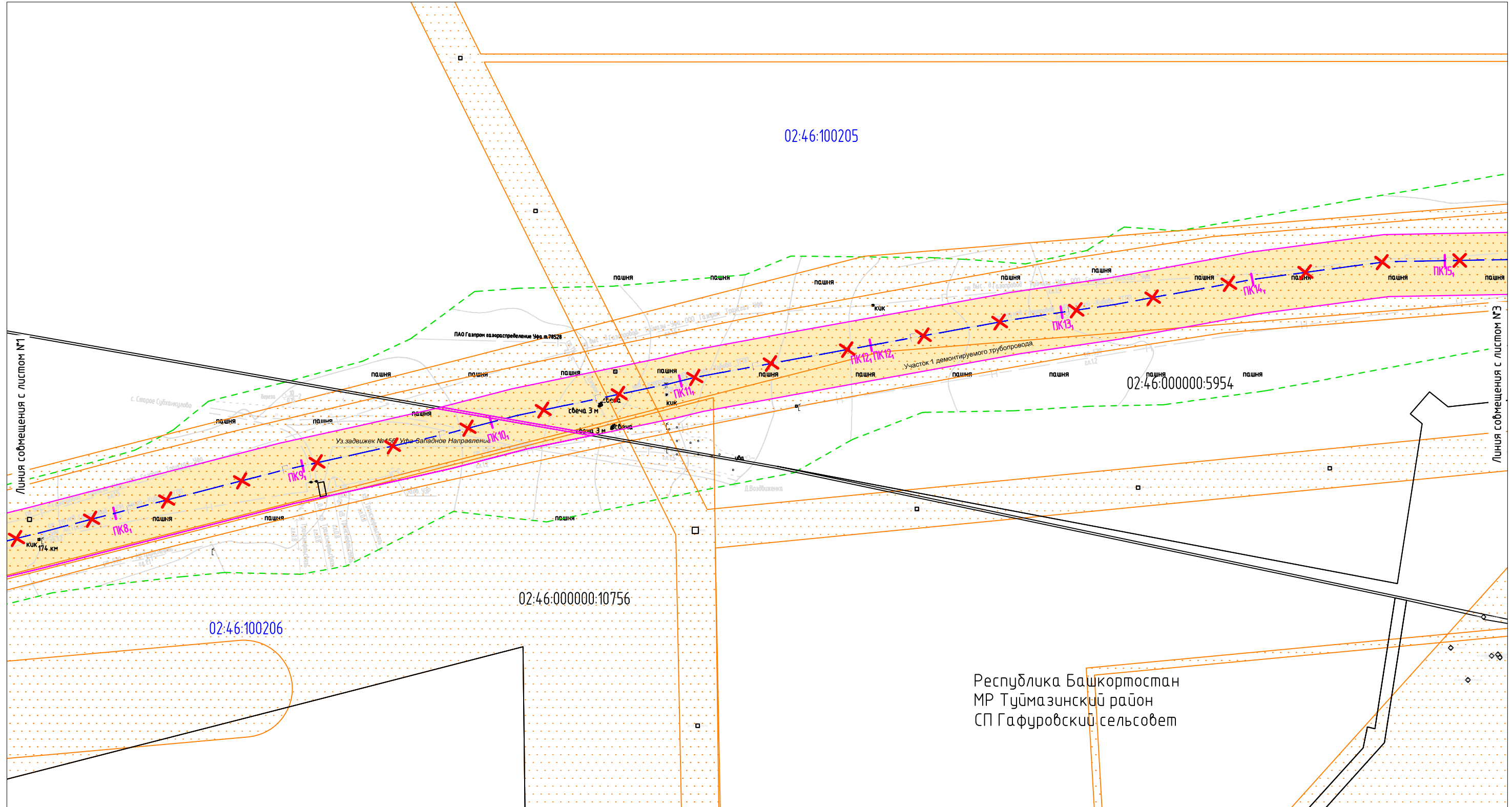
Инв. N подл.

Условные обозначения представлены на Листе № 31.

Схема совмещения листов

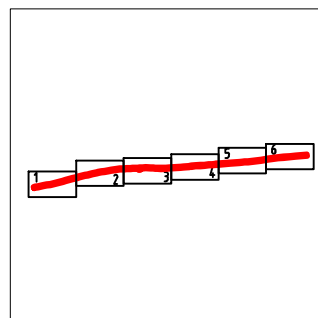


						60782-Р-187.001.000-ПМУ-Ч-001			
						"Демонтаж промышленных трубопроводов Копей-Кудьовского нефтяного месторождения УПНГ. Бутанопровод"			
Изм.	Кол.уч	Лист	Индок	Подпись	Дата	Проект межевания территории	Стадия	Лист	Листов
Разраб.		Юсупова		<i>Юсупова</i>	04.07.20		Р	1	31
Проб.		Валетов		<i>Валетов</i>	04.07.20				
Нач. отд.		Масич		<i>Масич</i>	04.07.20				
Н. контр.		Валетов		<i>Валетов</i>	04.07.20	Материалы по обоснованию проекта межевания территории	Генпроектировщик – ООО «РН-БашНИПНефть» Исполнитель – ООО ПФ «Уралтрубопроводстройпроект»		
ГИП		Колчина		<i>Колчина</i>	04.07.20		Формат А3		



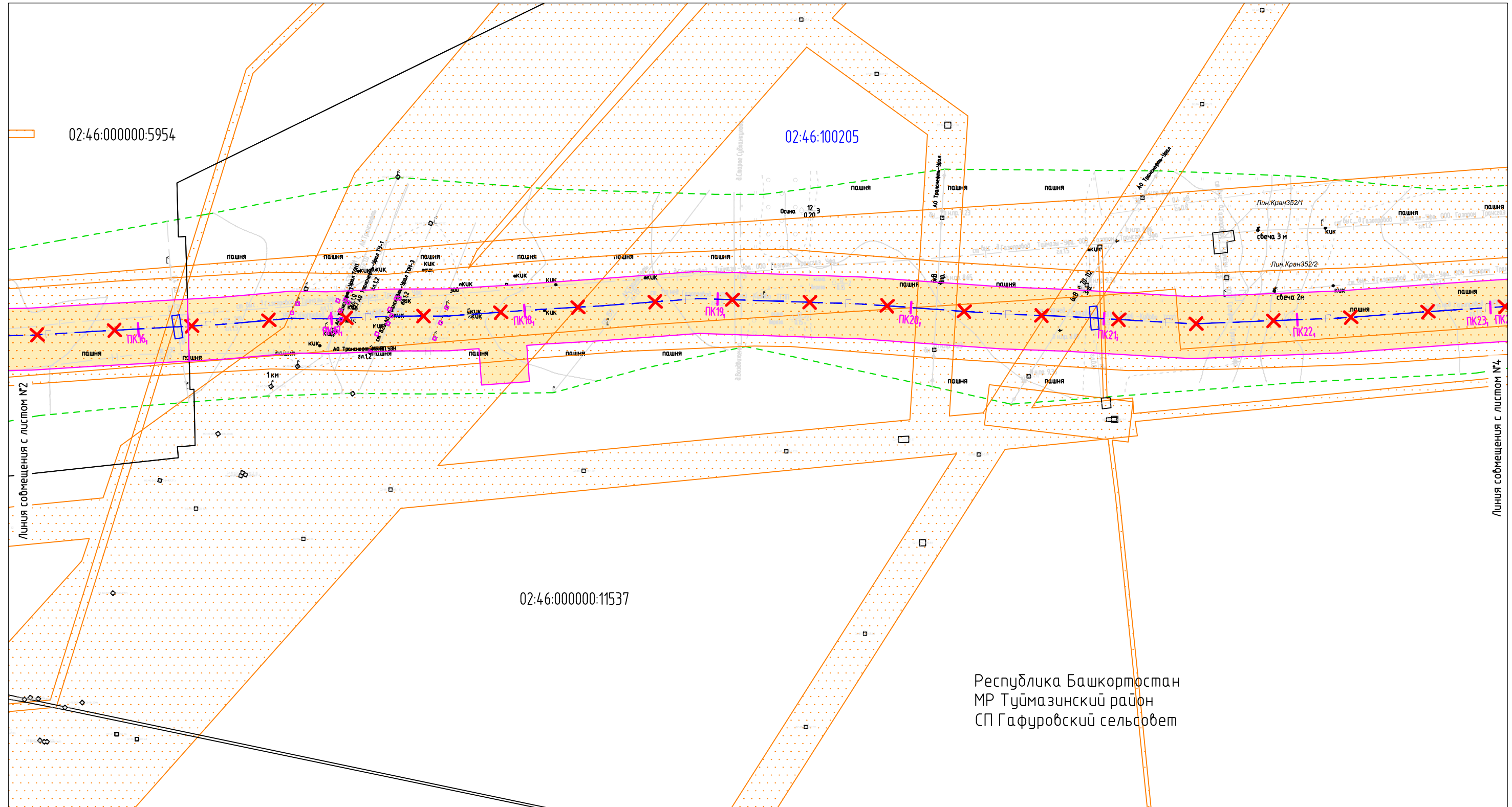
Слосные обозначения представлены на Листе № 31.

Схема совмещения листов



Согласовано	
Взам. инб. N	
Подпись и дата	
Инб. N подл.	

60782-Р-187.001.000-ПМУ-Ч-001					
"Демонтаж промышленных трубопроводов Копей-Кудовского нефтяного месторождения УПНГ. Бутанопровод"					
Изм.	Кол.уч	Лист	Идок	Подпись	Дата
Разраб.		Юсупова		<i>Юсупова</i>	04.07.20
Проб.		Валетов		<i>Валетов</i>	04.07.20
Нач. отд.		Масич		<i>Масич</i>	04.07.20
Н. контр.		Валетов		<i>Валетов</i>	04.07.20
ГИП		Колчина		<i>Колчина</i>	04.07.20
Проект межевания территории				Стадия	Лист
Материалы по обоснованию проекта межевания территории				Р	2
				Листов	31
				Генпроектировщик – ООО «РН-БашНИПнефть» Исполнитель – ООО ПФ «Уралтрубопроводстройпроект» Формат А3	



Согласовано

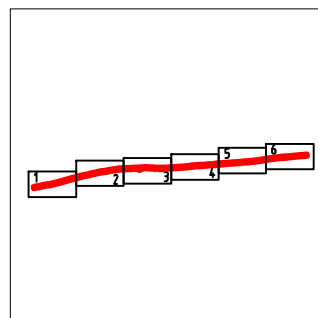
Взам. инв. N

Подпись и дата

Инв. N подл.

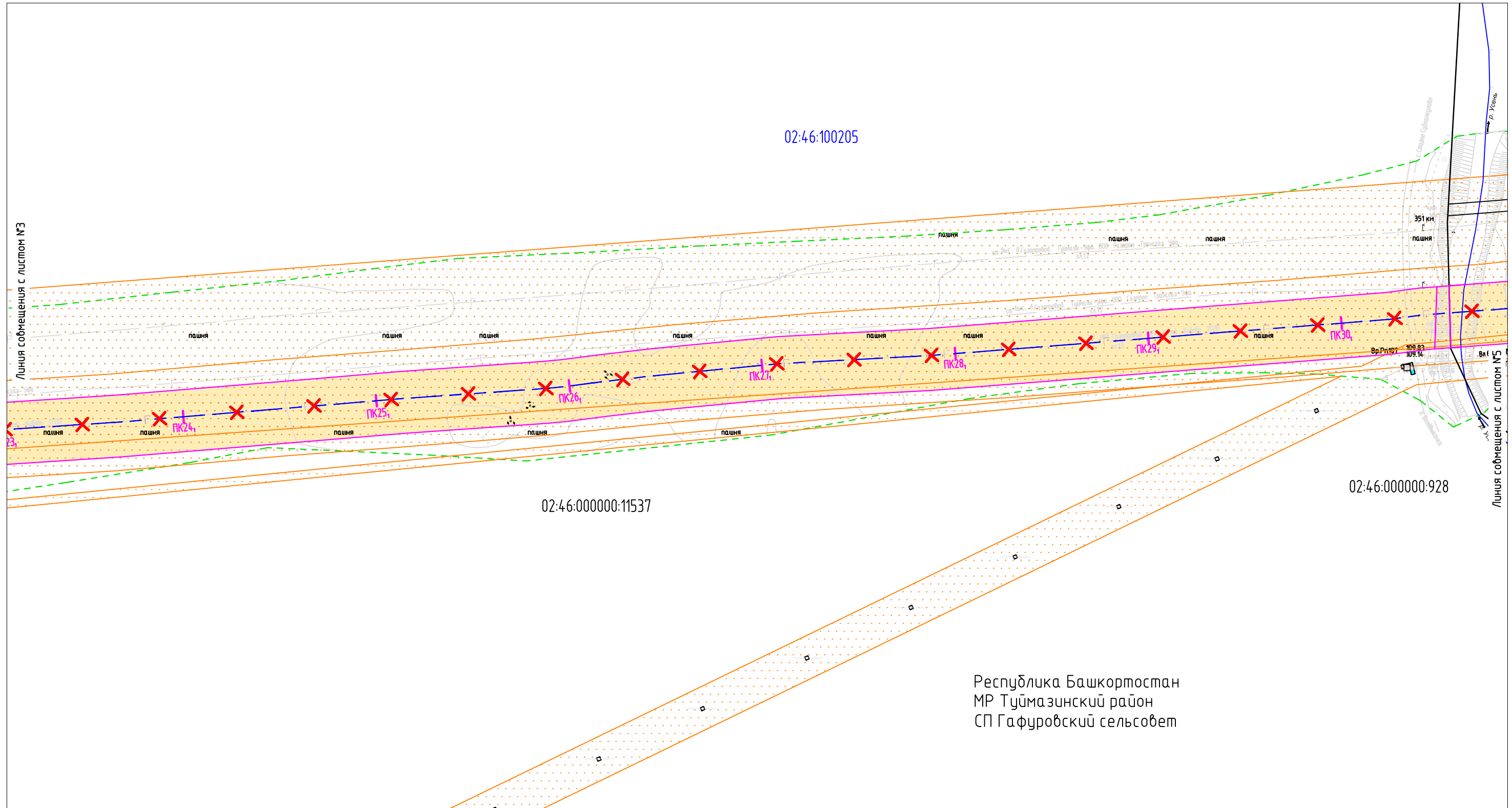
Словные обозначения представлены на Листе № 31.

Схема совмещения листов



Республика Башкортостан
 МР Туymазинский район
 СП Гафуровский сельсовет

60782-Р-187.001.000-ПМУ-Ч-001					
"Демонтаж промышленных трубопроводов Копей-Кудьовского нефтяного месторождения УПНГ. Бутанопровод"					
Изм.	Кол.уч	Лист	Идок	Подпись	Дата
Разраб.		Юсупова		<i>Юсупова</i>	04.07.20
Проб.		Валетов		<i>Валетов</i>	04.07.20
Нач. отд.		Масич		<i>Масич</i>	04.07.20
Н. контр.		Валетов		<i>Валетов</i>	04.07.20
ГИП		Колчина		<i>Колчина</i>	04.07.20
Проект межевания территории				Стадия	Лист
Материалы по обоснованию проекта межевания территории				Р	3
				Листов	31
				Генпроектировщик – ООО «РН-БашНИПНефть» Исполнитель – ООО ПФ «Уралтрубопроводстройпроект» Формат А3	



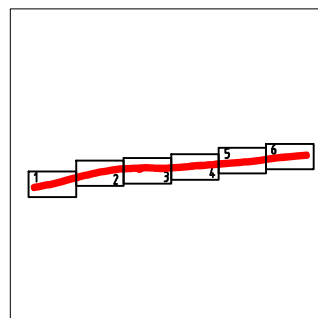
Республика Башкортостан
 МР Туймазинский район
 СП Гафуровский сельсовет

Согласовано

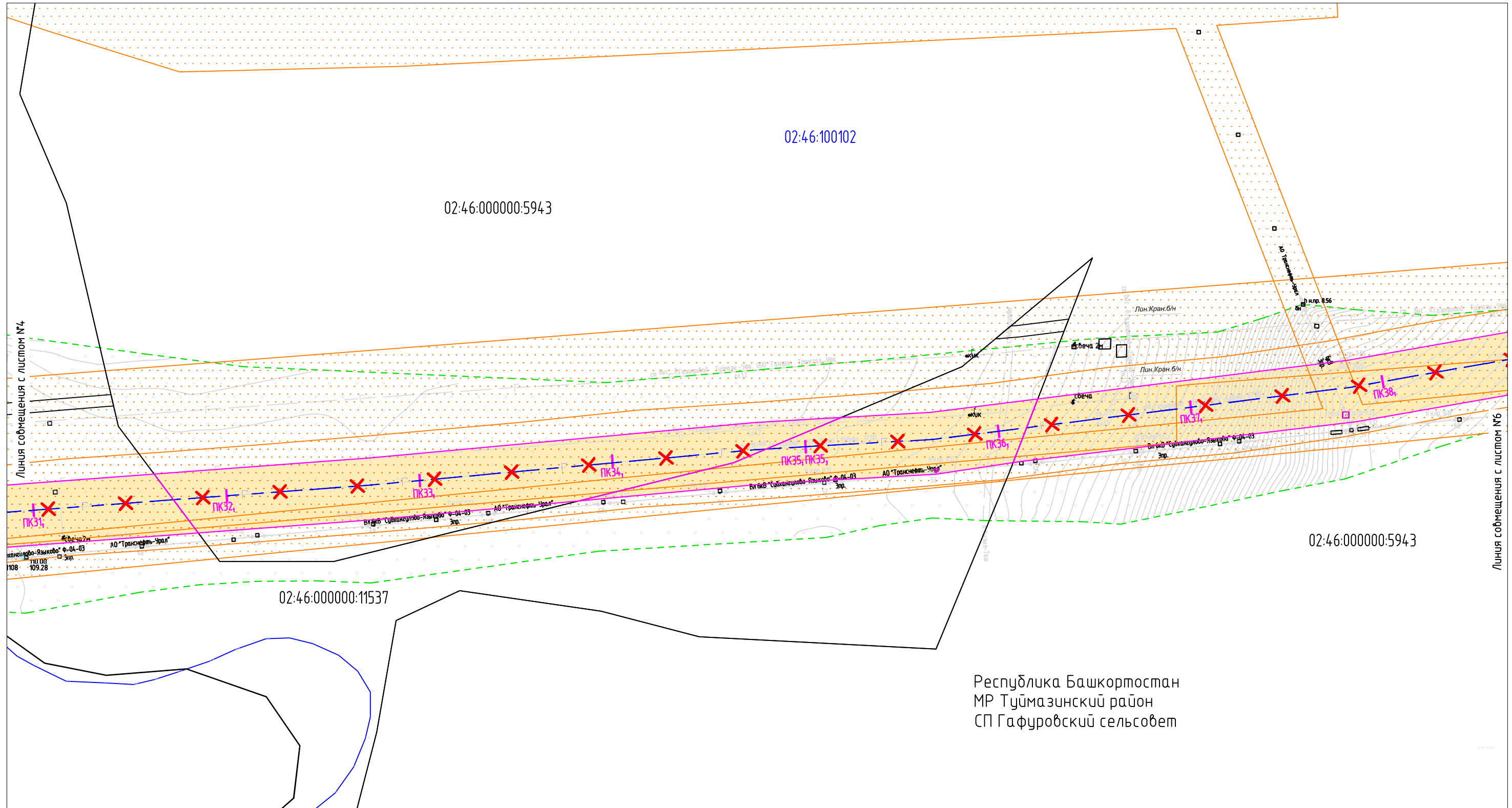
Взам. инв. N
 Подпись и дата
 Инв. N подл.

Словные обозначения представлены на Листе № 31.

Схема совмещения листов



						60782-Р-187.001.000-ПМУ-Ч-001			
						"Демонтаж промышленных трубопроводов Копей-Кудьовского нефтяного месторождения УПНГ. Бутанопровод"			
Изм.	Кол.уч	Лист	Идент	Подпись	Дата	Проект межевания территории	Стадия	Лист	Листов
Разраб.		Юсупова		<i>Юсупова</i>	04.07.20		Р	4	31
Проб.		Валетов		<i>Валетов</i>	04.07.20				
Нач. отд.		Масич		<i>Масич</i>	04.07.20				
Н. контр.		Валетов		<i>Валетов</i>	04.07.20	Материалы по обоснованию проекта межевания территории	Генпроектировщик – ООО «РН-БашНИПнефть» Исполнитель – ООО ПФ «Уралтрубопроводстройпроект» Формат А3		
ГИП		Колчина		<i>Колчина</i>	04.07.20				



Согласовано

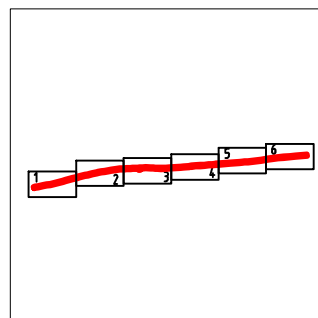
Взам. инв. N

Подпись и дата


Инв. N подл.

Словные обозначения представлены на Листе № 31.

Схема совмещения листов



						60782-Р-187.001.000-ПМУ-Ч-001			
						"Демонтаж промышленных трубопроводов Копей-Кудьовского нефтяного месторождения УПНГ. Бутанопровод"			
Изм.	Кол.уч	Лист	Иднок	Подпись	Дата	Проект межевания территории	Стадия	Лист	Листов
Разраб.		Юсупова		<i>Юсупова</i>	04.07.20		Р	5	31
Проб.		Валетов		<i>Валетов</i>	04.07.20				
Нач. отд.		Масич		<i>Масич</i>	04.07.20				
Н. контр.		Валетов		<i>Валетов</i>	04.07.20	Материалы по обоснованию проекта межевания территории	Генпроектировщик – ООО «РН-БашНИПнефть» Исполнитель – ООО ПФ «Уралтрубопроводстройпроект»		
ГИП		Колчина		<i>Колчина</i>	04.07.20		Формат А3		



Согласовано

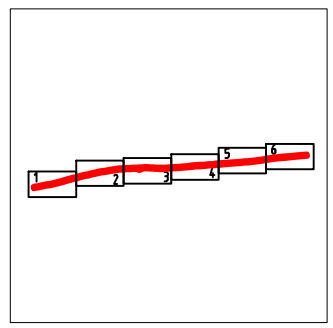
Взам. инв. N

Подпись и дата

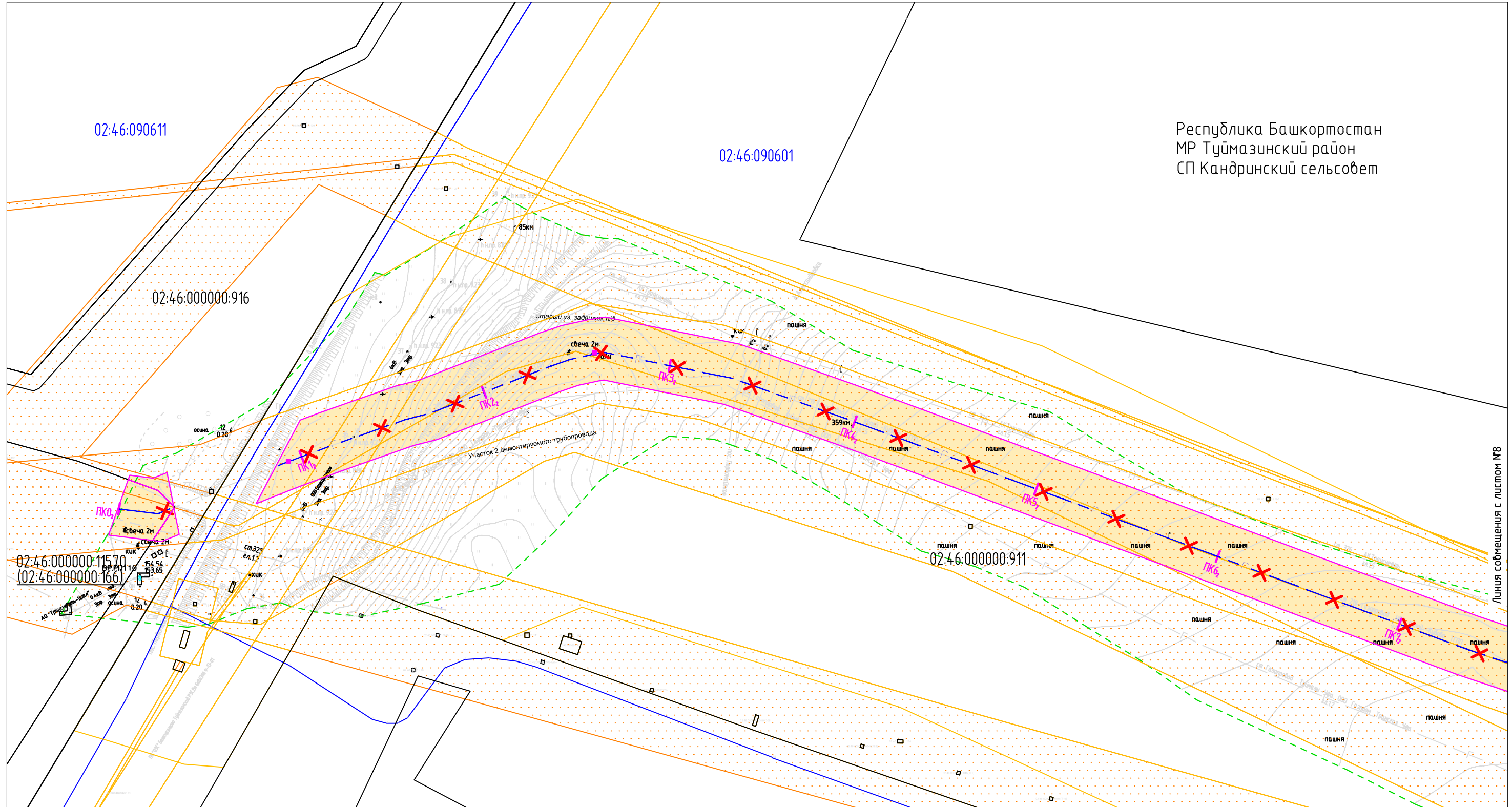
Инв. N подл.

Условные обозначения представлены на Листе № 31.

Схема совмещения листов



						60782-Р-187.001.000-ПМУ-Ч-001			
						"Демонтаж промышленных трубопроводов Копей-Кудовского нефтяного месторождения УПНГ. Бутанопровод"			
Изм.	Кол.уч	Лист	Иднок	Подпись	Дата	Проект межевания территории	Стадия	Лист	Листов
Разраб.		Юсупова		<i>Юсупова</i>	04.07.20		Р	6	31
Проб.		Валетов		<i>Валетов</i>	04.07.20				
Нач. отд.		Масич		<i>Масич</i>	04.07.20				
Н. контр.		Валетов		<i>Валетов</i>	04.07.20	Материалы по обоснованию проекта межевания территории	Генпроектировщик – ООО «РН-БашНИПНефть» Исполнитель – ООО ПФ «Уралтрубопроводстройпроект»		
ГИП		Колчина		<i>Колчина</i>	04.07.20				



Республика Башкортостан
 МР Туймазинский район
 СП Кандринский сельсовет

Согласовано

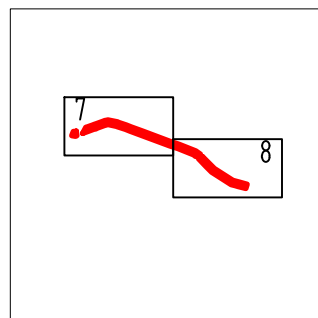
Взам. инв. №

Подпись и дата

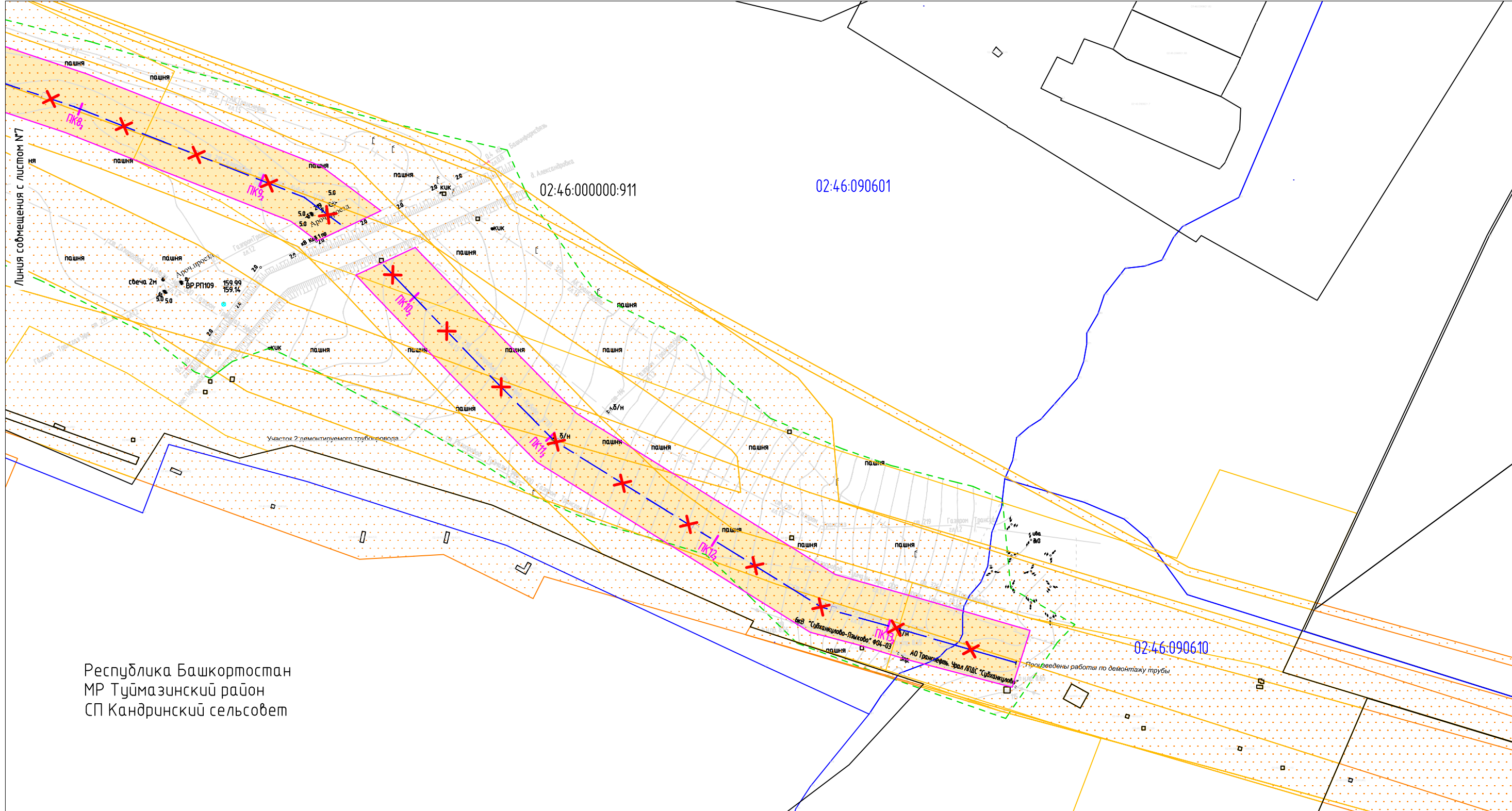
Инв. № подл.

Словные обозначения представлены на Листе № 31.

Схема совмещения листов



						60782-Р-187.001.000-ПМУ-Ч-001			
						"Демонтаж промышленных трубопроводов Копей-Кудьовского нефтяного месторождения УПНГ. Бутанопровод"			
Изм.	Кол.уч	Лист	Идок	Подпись	Дата	Проект межевания территории	Стадия	Лист	Листов
Разраб.		Юсупова		<i>Юсупова</i>	04.07.20		Р	7	31
Проб.		Валетов		<i>Валетов</i>	04.07.20				
Нач. отд.		Масич		<i>Масич</i>	04.07.20				
Н. контр.		Валетов		<i>Валетов</i>	04.07.20	Материалы по обоснованию проекта межевания территории	Генпроектировщик – ООО «РН-БашНИПНефть» Исполнитель – ООО ПФ «Уралтрубопроводстройпроект»		
ГИП		Колчина		<i>Колчина</i>	04.07.20		Формат А3		

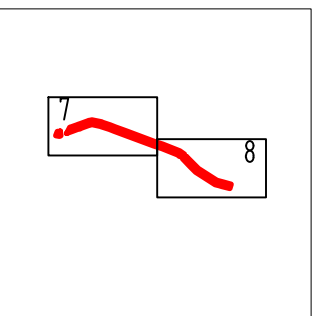


Республика Башкортостан
 МР Туймазинский район
 СП Кандринский сельсовет

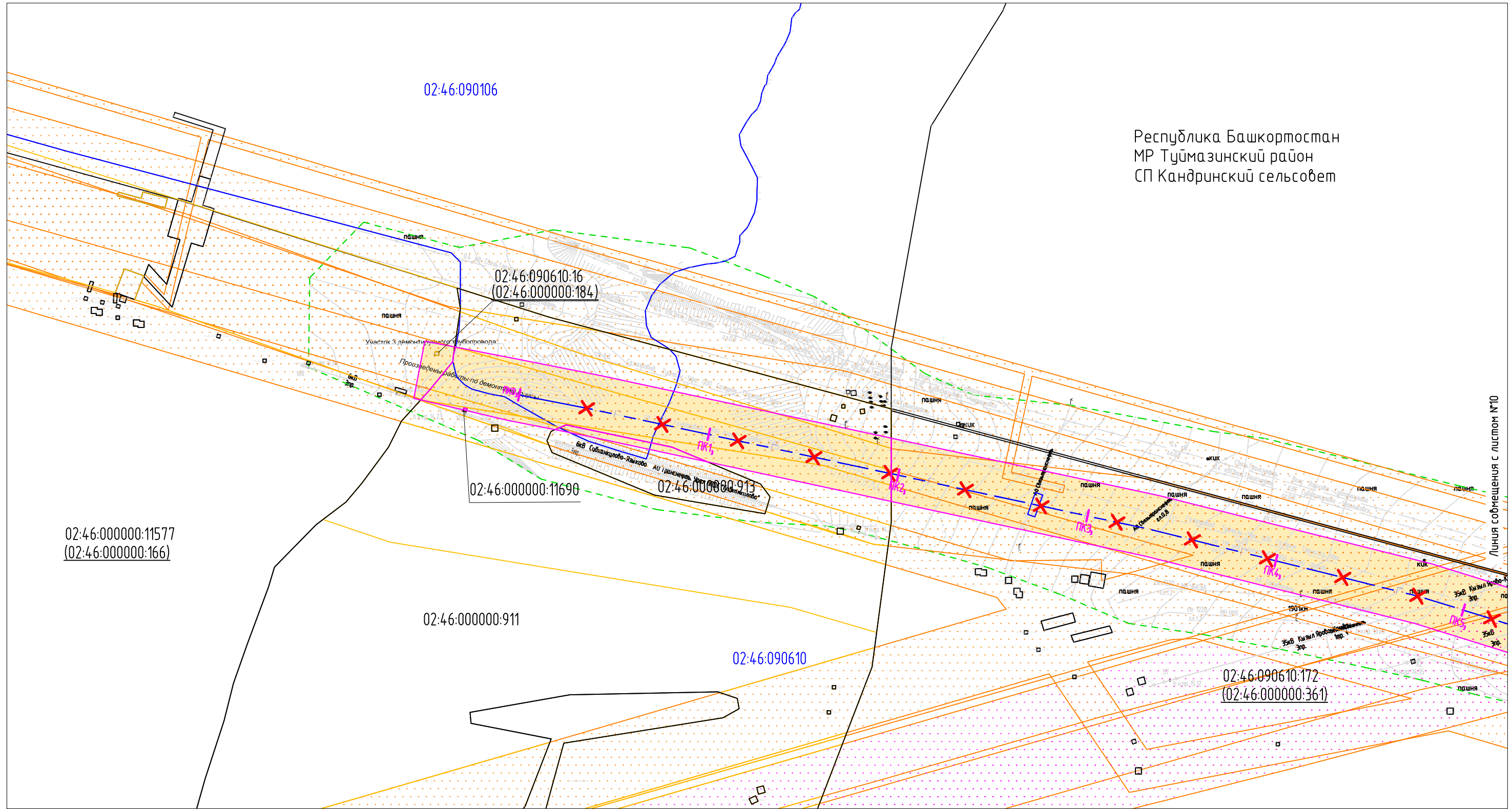
Согласовано	
Взам. инб. N	
Подпись и дата	
Инб. N подл.	

Условные обозначения представлены на Листе № 31.

Схема совмещения листов

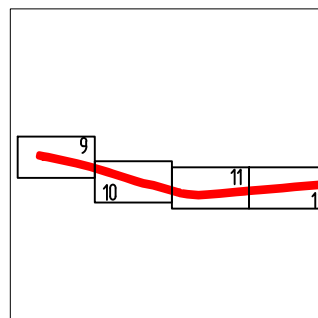


						60782-Р-187.001.000-ПМУ-Ч-001			
						"Демонтаж промышленных трубопроводов Копей-Кудьовского нефтяного месторождения УПНГ. Бутанопровод"			
Изм.	Кол.уч	Лист	Идок	Подпись	Дата	Проект межевания территории	Стадия	Лист	Листов
Разраб.		Юсупова		<i>Юсупова</i>	04.07.20		Р	8	31
Проб.		Валетов		<i>Валетов</i>	04.07.20				
Нач. отд.		Масич		<i>Масич</i>	04.07.20				
Н. контр.		Валетов		<i>Валетов</i>	04.07.20	Материалы по обоснованию проекта межевания территории	Генпроектировщик – ООО «РН-БашНИПНефть» Исполнитель – ООО ПФ «Уралтрубопроводстройпроект»		
ГИП		Колчина		<i>Колчина</i>	04.07.20		Формат А3		



Словные обозначения представлены на Листе № 31.

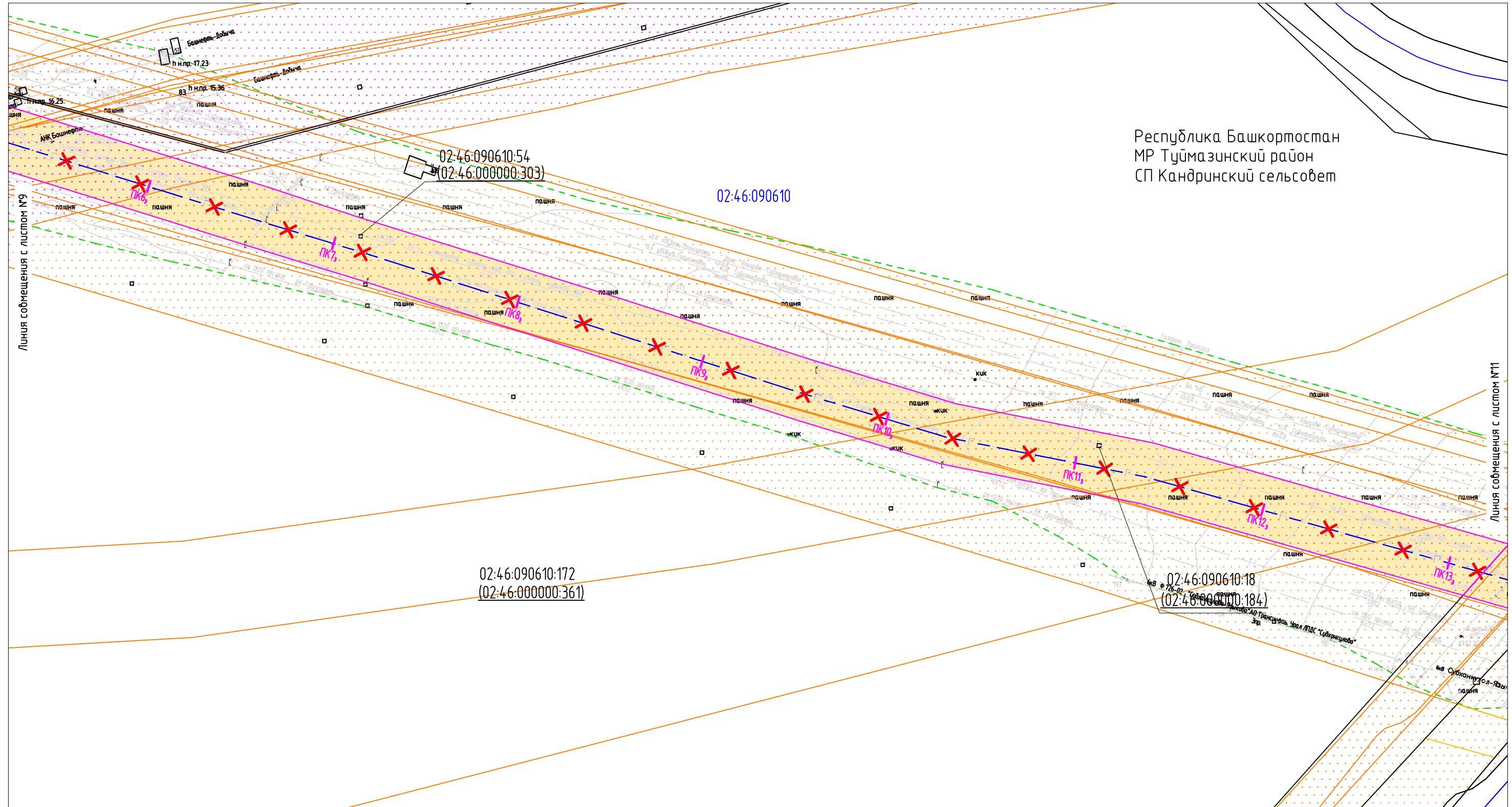
Схема совмещения листов



						60782-Р-187.001.000-ПМУ-Ч-001			
						"Демонтаж промышленных трубопроводов Копей-Кудьовского нефтяного месторождения УПНГ. Бутанопровод"			
Изм.	Кол.уч.	Лист	Идок	Подпись	Дата	Проект межевания территории	Стадия	Лист	Листов
Разраб.		Юсупова		<i>Юсупова</i>	04.07.20		Р	9	31
Проб.		Валетов		<i>Валетов</i>	04.07.20				
Нач. отд.		Масич		<i>Масич</i>	04.07.20				
Н. контр.		Валетов		<i>Валетов</i>	04.07.20	Материалы по обоснованию проекта межевания территории	Генпроектировщик – ООО «РН-БашНИПнефть»		
ГИП		Колчина		<i>Колчина</i>	04.07.20		Исполнитель – ООО ПФ «Уралтрубопроводстройпроект»		
							Формат А3		

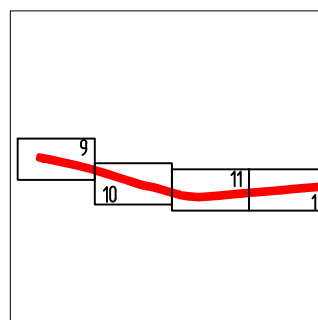
Согласовано	
Взам. инб. N	
Подпись и дата	
Инб. N подл.	

Линия совмещения с листом №10



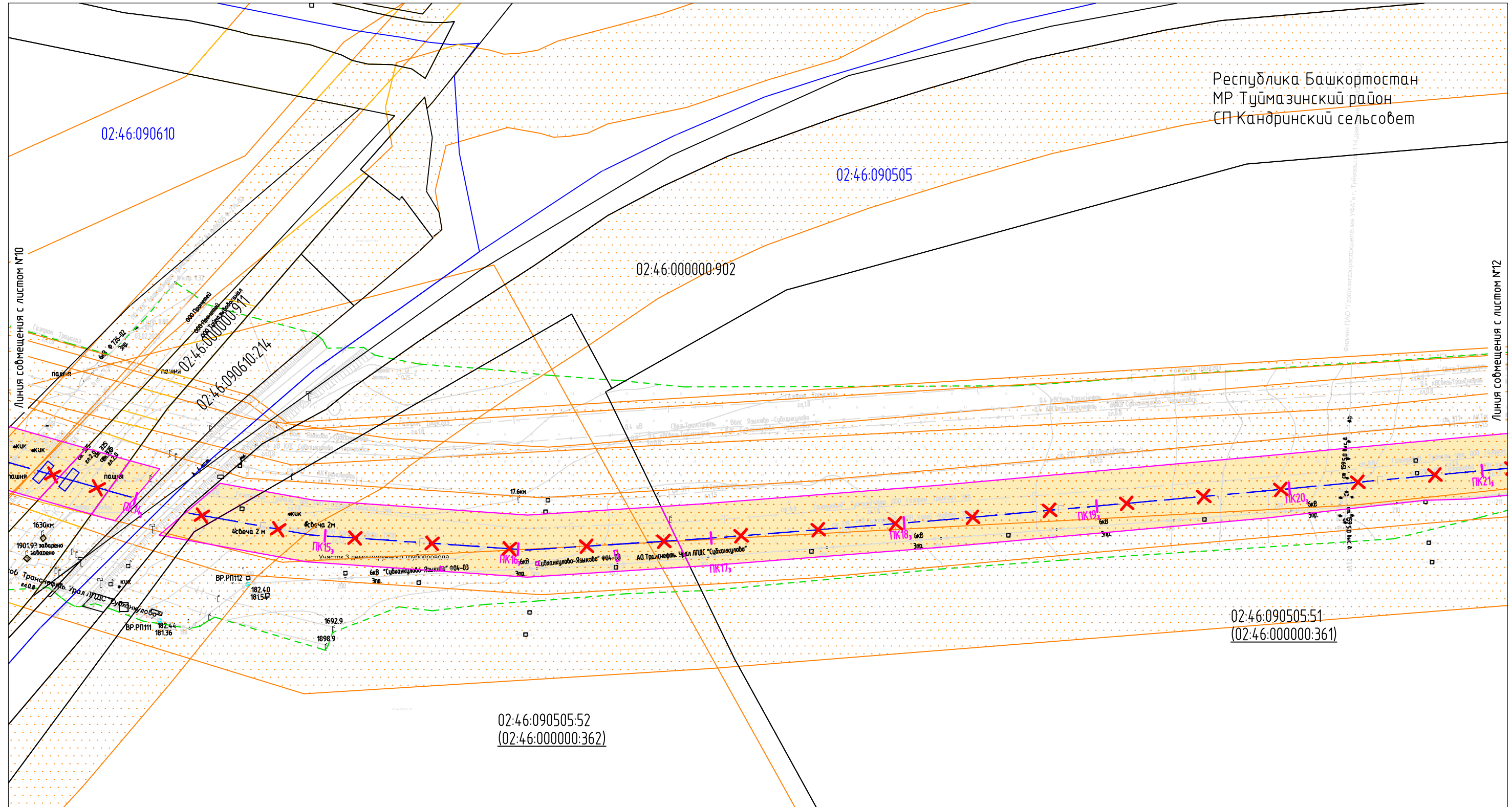
Условные обозначения представлены на Листе № 31.

Схема совмещения листов



Согласовано	
Взам. инв. N	
Подпись и дата	
Инв. N подл.	

60782-Р-187.001.000-ПМУ-Ч-001					
"Демонтаж промышленных трубопроводов Копей-Кудьовского нефтяного месторождения УПНГ. Бутанопровод"					
Изм.	Кол.уч	Лист	Идок	Подпись	Дата
Разраб.		Юсупова		<i>Юсупова</i>	04.07.20
Проб.		Валетов		<i>Валетов</i>	04.07.20
Нач. отд.		Масич		<i>Масич</i>	04.07.20
Н. контр.		Валетов		<i>Валетов</i>	04.07.20
ГИП		Колчина		<i>Колчина</i>	04.07.20
Проект межевания территории			Стадия	Лист	Листов
			Р	10	31
Материалы по обоснованию проекта межевания территории			Генпроектировщик – ООО «РН-БашНИПнефть» Исполнитель – ООО ПФ «Уралтрубопроводстройпроект»		
Формат А3					



Республика Башкортостан
 МР Туймазинский район
 СП Кандринский сельсовет

Согласовано

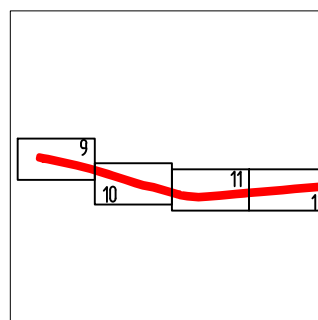
Взам. инб. N

Подпись и дата

Инб. N подл.

Слосные обозначения представлены на Листе № 31.

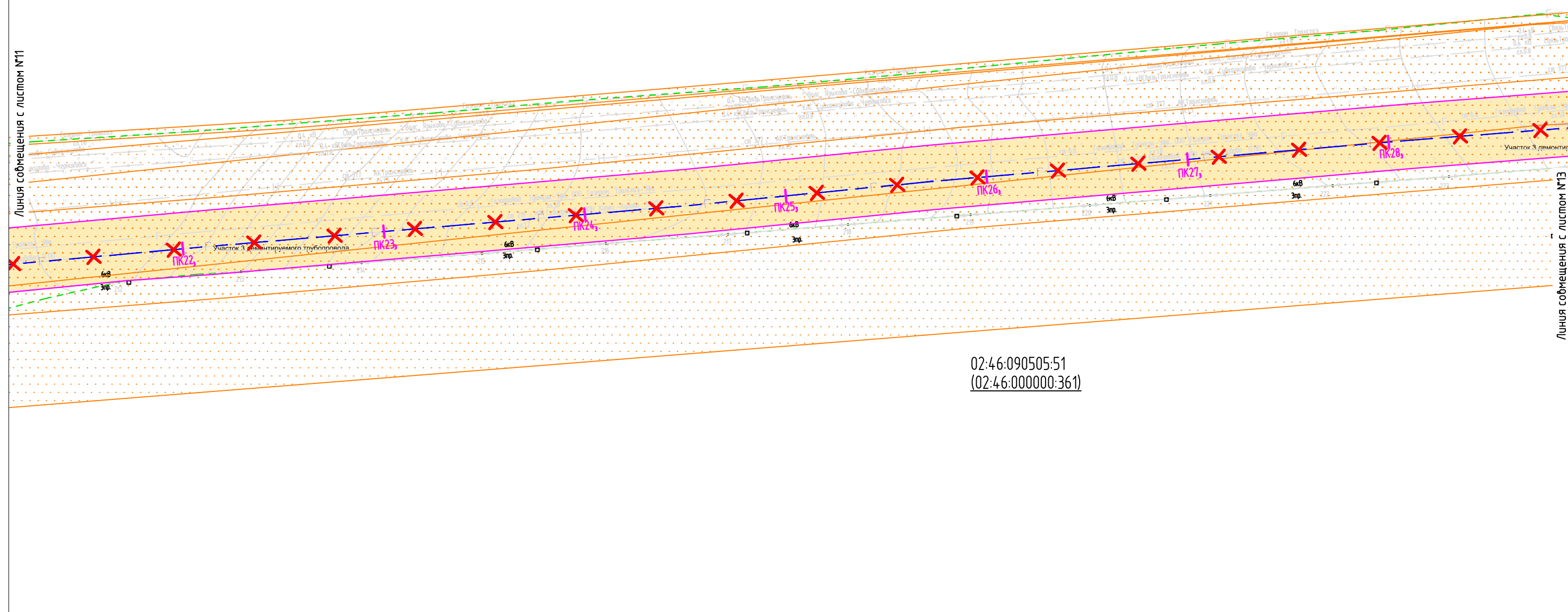
Схема совмещения листов



						60782-Р-187.001.000-ПМУ-Ч-001			
						"Демонтаж промышленных трубопроводов Копей-Кудьовского нефтяного месторождения УПНГ. Бутанопровод"			
Изм.	Кол.уч	Лист	Идок	Подпись	Дата	Проект межевания территории	Стадия	Лист	Листов
Разраб.		Юсупова		<i>Юсупова</i>	04.07.20		Р	11	31
Проб.		Валетов		<i>Валетов</i>	04.07.20				
Нач. отд.		Масич		<i>Масич</i>	04.07.20	Материалы по обоснованию проекта межевания территории	Генпроектировщик – ООО «РН-БашНИПНефть» Исполнитель – ООО ПФ «Уралтрубопроводстройпроект»		
Н. контр.		Валетов		<i>Валетов</i>	04.07.20		Формат А3		
ГИП		Колчина		<i>Колчина</i>	04.07.20				

Республика Башкортостан
 МР Туймазинский район
 СП Кандринский сельсовет

02:46:090505

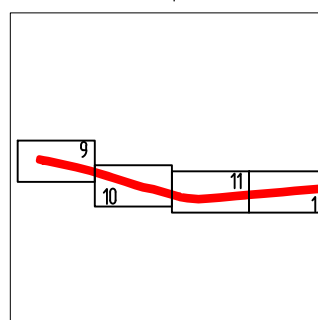


02:46:090505:51
 (02:46:000000:361)

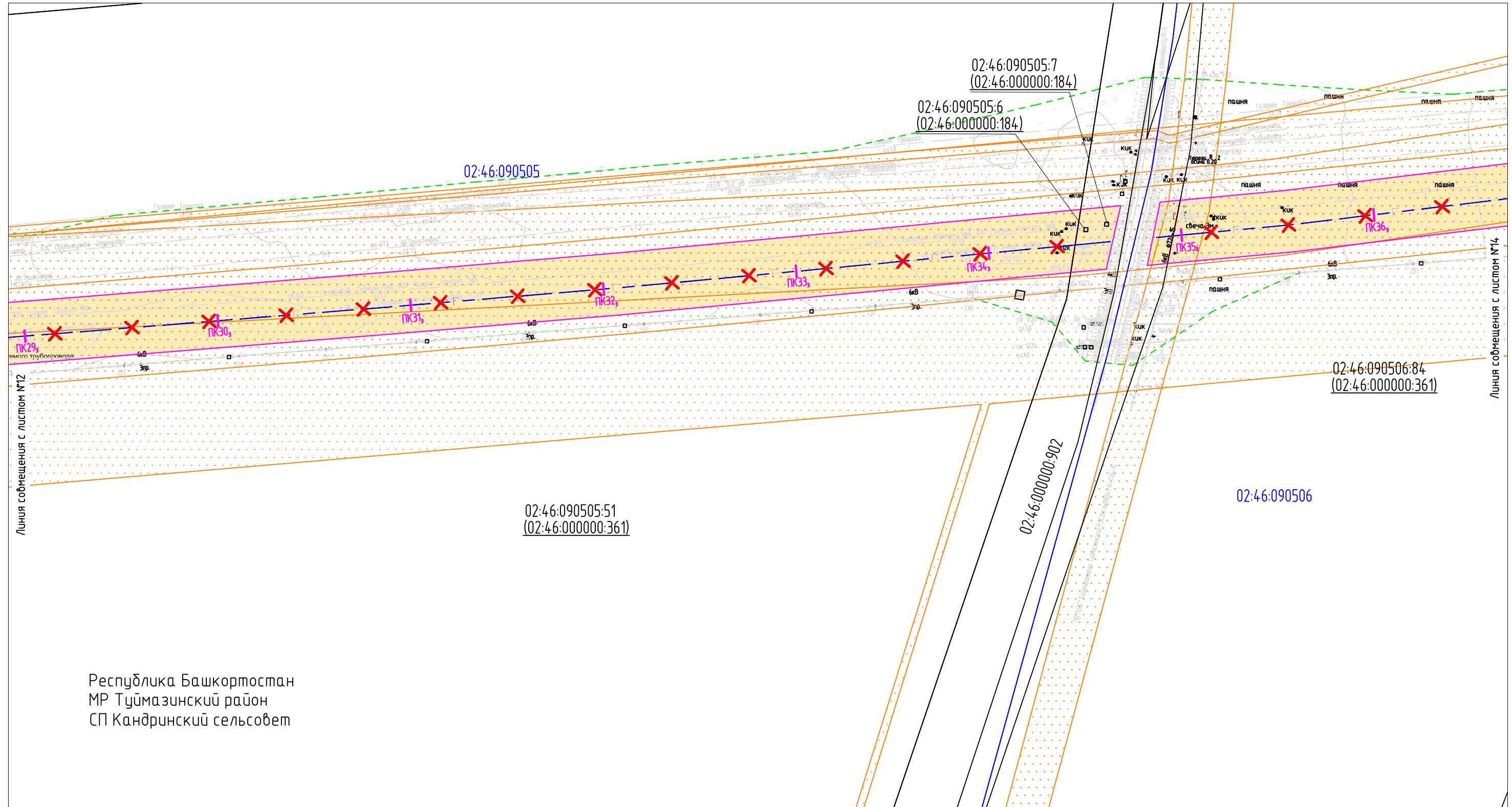
Согласовано	
Взам. инб. N	
Подпись и дата	
Инб. N подл.	

Условные обозначения представлены на Листе № 31.

Схема совмещения листов



						60782-Р-187.001.000-ПМУ-Ч-001			
						"Демонтаж промышленных трубопроводов Копей-Кудьовского нефтяного месторождения УПНГ. Бутанопровод"			
Изм.	Кол.уч	Лист	Иднок	Подпись	Дата	Проект межевания территории	Стадия	Лист	Листов
Разраб.		Юсупова		<i>Юсупова</i>	04.07.20		Р	12	31
Проб.		Валетов		<i>Валетов</i>	04.07.20				
Нач. отд.		Масич		<i>Масич</i>	04.07.20	Материалы по обоснованию проекта межевания территории	Генпроектировщик – ООО «РН-БашНИПнефть» Исполнитель – ООО ПФ «Уралтрубопроводстройпроект»		
Н. контр.		Валетов		<i>Валетов</i>	04.07.20		Формат А3		
ГИП		Колчина		<i>Колчина</i>	04.07.20				



Согласовано

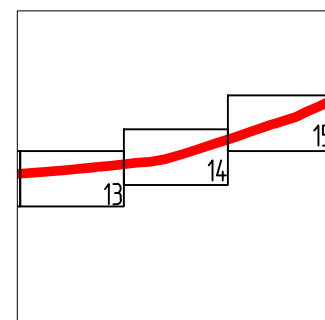
Взам. инв. N

Подпись и дата

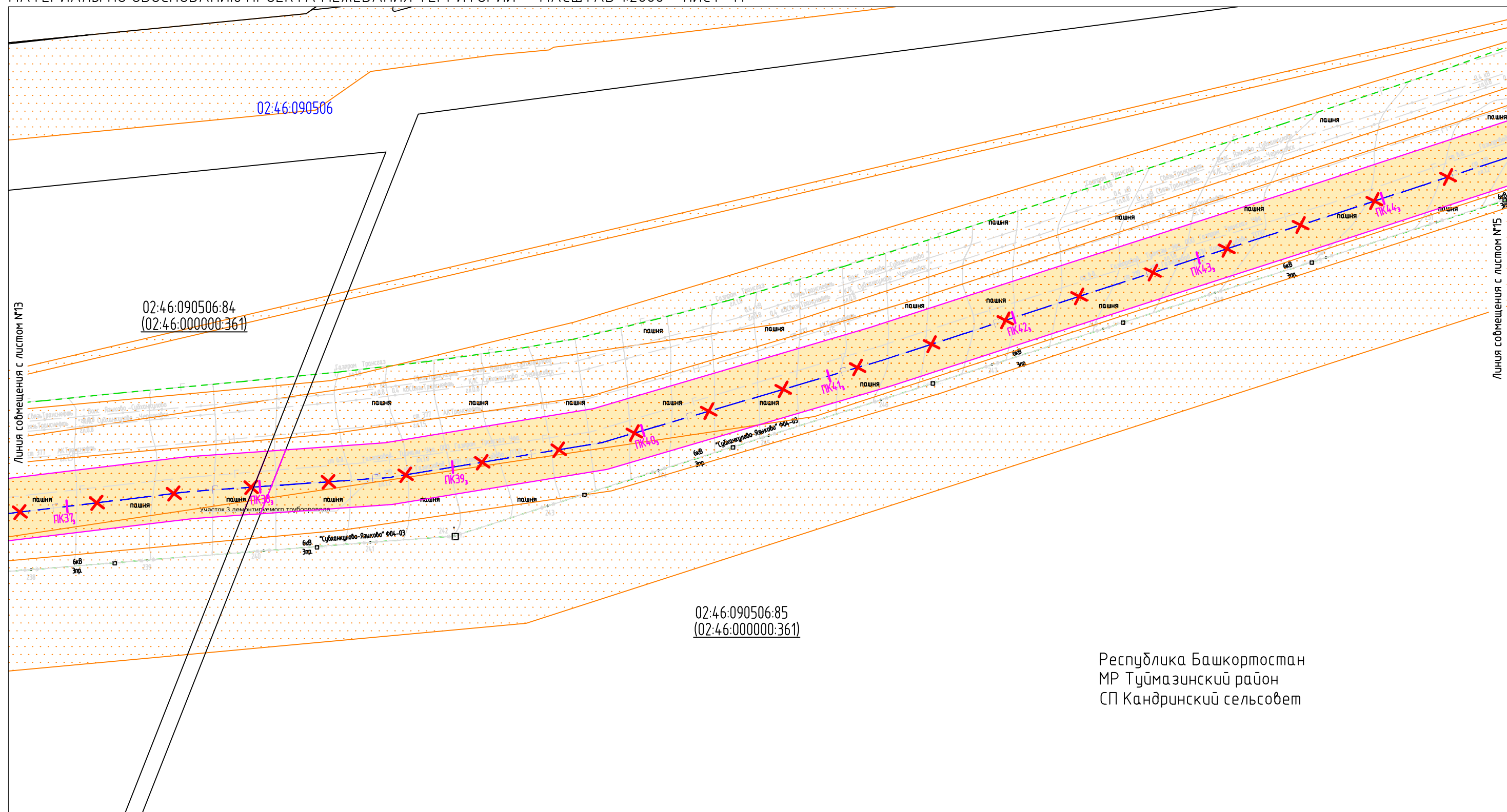
Инв. N подл.

Условные обозначения представлены на Листе № 31.

Схема совмещения листов



						60782-Р-187.001.000-ПМУ-Ч-001			
						"Демонтаж промышленных трубопроводов Копей-Кудьовского нефтяного месторождения УПНГ. Бутанопровод"			
Изм.	Кол.уч	Лист	Идок	Подпись	Дата	Проект межевания территории	Стадия	Лист	Листов
Разраб.		Юсупова		<i>Юсупова</i>	04.07.20		Р	13	31
Проб.		Валетов		<i>Валетов</i>	04.07.20				
Нач. отд.		Масич		<i>Масич</i>	04.07.20	Материалы по обоснованию проекта межевания территории	Генпроектировщик – ООО «РН-БашНИПнефть» Исполнитель – ООО ПФ «Уралтрубопроводстройпроект»		
Н. контр.		Валетов		<i>Валетов</i>	04.07.20		Формат А3		
ГИП		Колчина		<i>Колчина</i>	04.07.20				



Согласовано

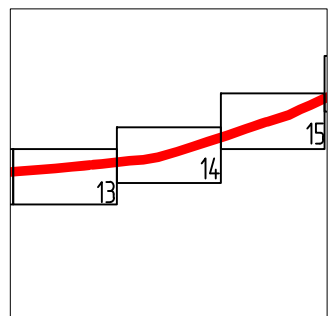
Взам. инв. №

Подпись и дата

Инв. № подл.

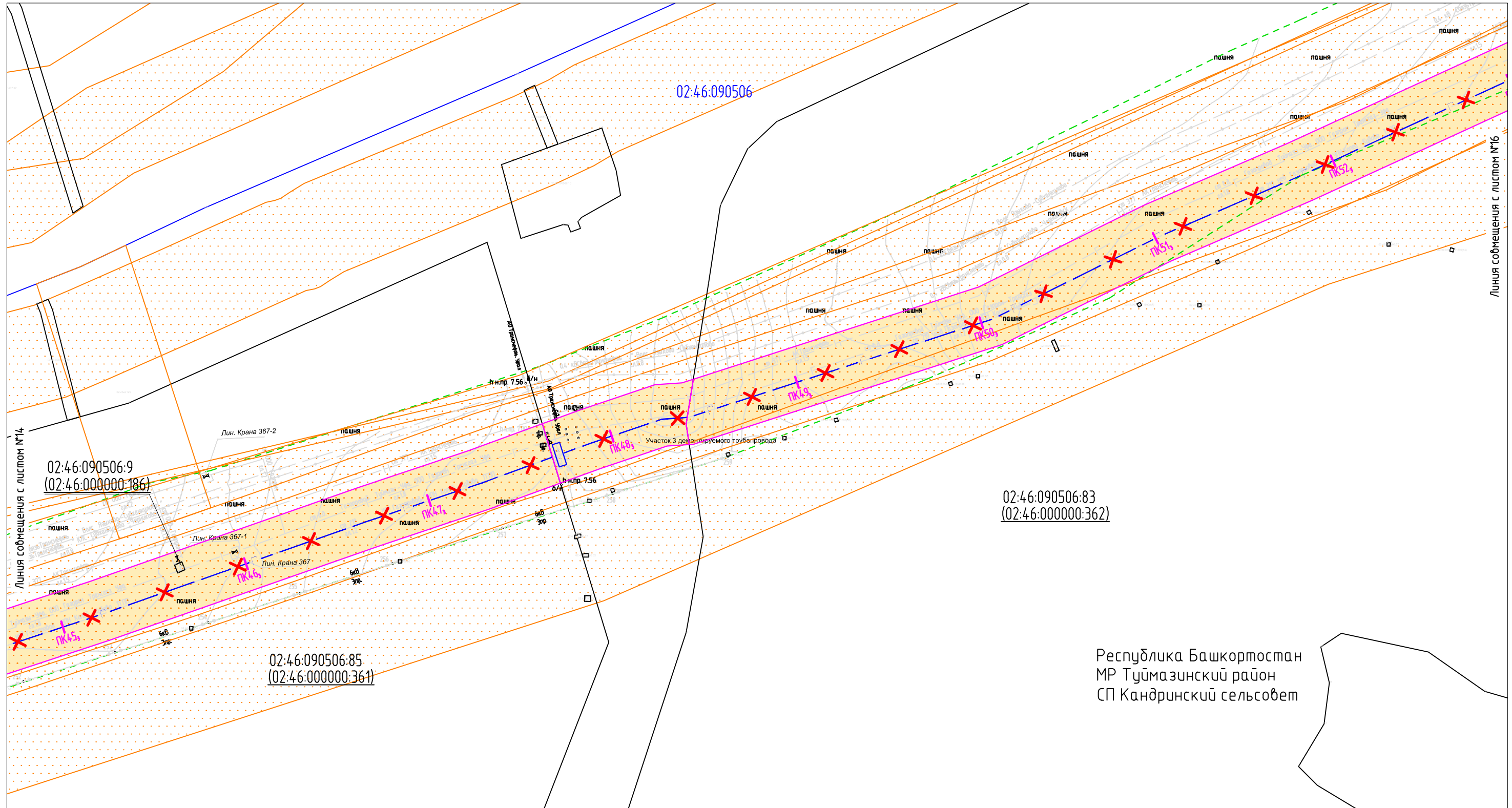
Слосные обозначения представлены на Листе № 31.

Схема совмещения листов



Республика Башкортостан
 МР Туймазинский район
 СП Кандринский сельсовет

						60782-Р-187.001.000-ПМУ-Ч-001			
						"Демонтаж промышленных трубопроводов Копей-Кудьовского нефтяного месторождения УПНГ. Бутанопровод"			
Изм.	Кол.уч	Лист	Идок	Подпись	Дата	Проект межевания территории	Стадия	Лист	Листов
Разраб.		Юсупова		<i>Юсупова</i>	04.07.20		Р	14	31
Проб.		Валетов		<i>Валетов</i>	04.07.20				
Нач. отд.		Масич		<i>Масич</i>	04.07.20				
Н. контр.		Валетов		<i>Валетов</i>	04.07.20	Материалы по обоснованию проекта межевания территории	Генпроектировщик – ООО «РН-БашНИПНефть» Исполнитель – ООО ПФ «Уралтрубопроводстройпроект»		
ГИП		Колчина		<i>Колчина</i>	04.07.20		Формат А3		



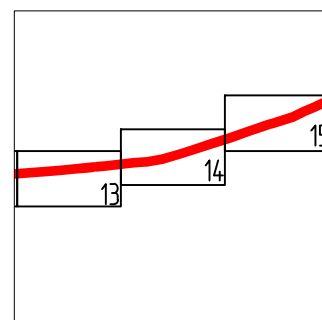
Республика Башкортостан
 МР Туймазинский район
 СП Кандринский сельсовет

Согласовано

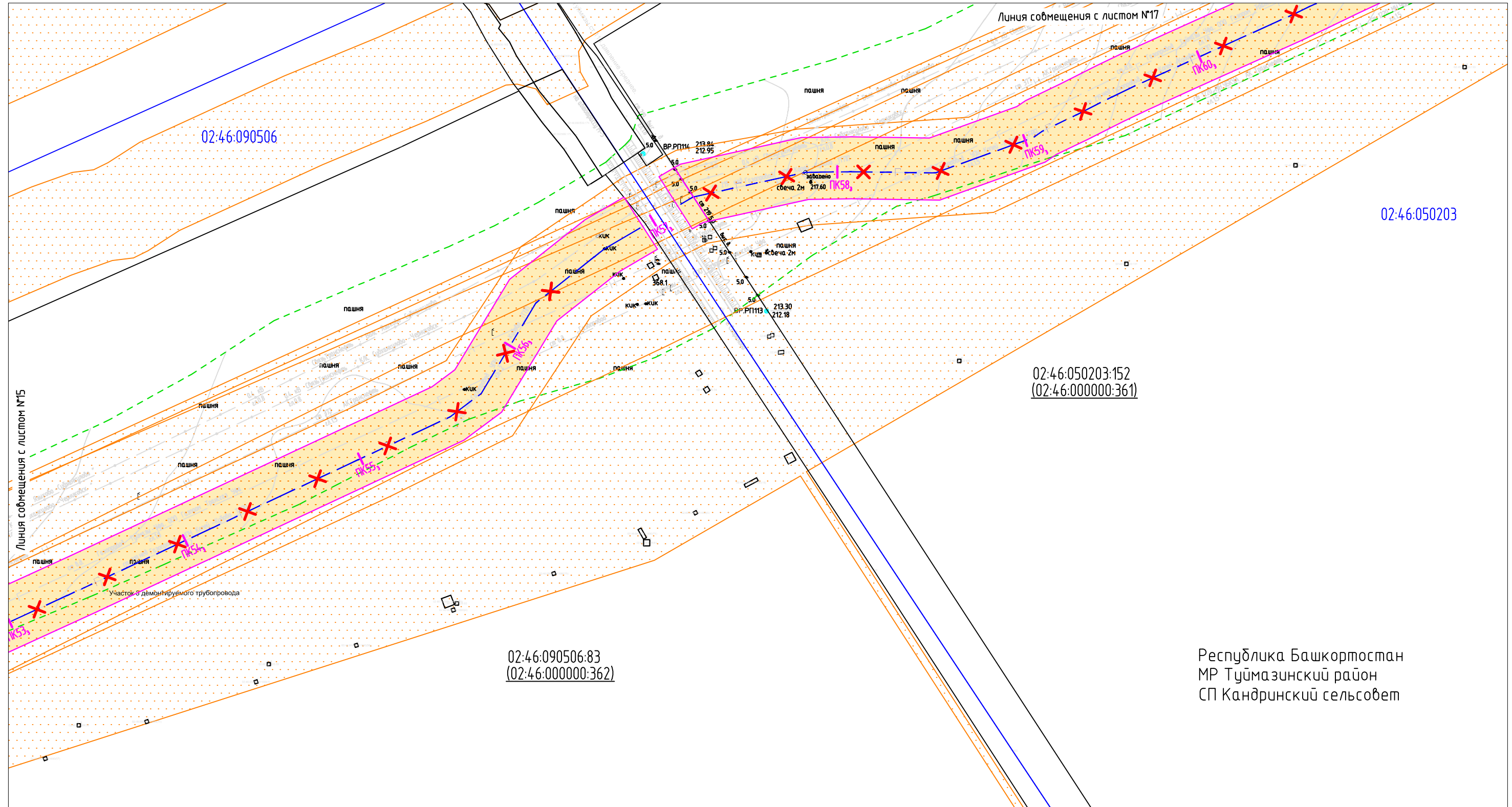
Взам. инв. №
 Подпись и дата
 Инв. № подл.

Слосные обозначения представлены на Листе № 31.

Схема совмещения листов



						60782-Р-187.001.000-ПМУ-Ч-001			
						"Демонтаж промышленных трубопроводов Копей-Кудовского нефтяного месторождения УПНГ. Бутанопровод"			
Изм.	Кол.уч	Лист	Идок	Подпись	Дата	Проект межевания территории	Стадия	Лист	Листов
Разраб.		Юсупова		<i>Юсупова</i>	04.07.20		Р	15	31
Проб.		Валетов		<i>Валетов</i>	04.07.20				
Нач. отд.		Масич		<i>Масич</i>	04.07.20				
Н. контр.		Валетов		<i>Валетов</i>	04.07.20	Материалы по обоснованию проекта межевания территории	Генпроектировщик – ООО «РН-БашНИПНефть»		
ГИП		Колчина		<i>Колчина</i>	04.07.20		Исполнитель – ООО ПФ «Уралтрубопроводстройпроект»		
							Формат А3		



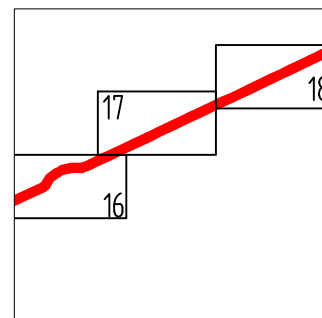
Республика Башкортостан
 МР Туймазинский район
 СП Кандринский сельсовет

Согласовано

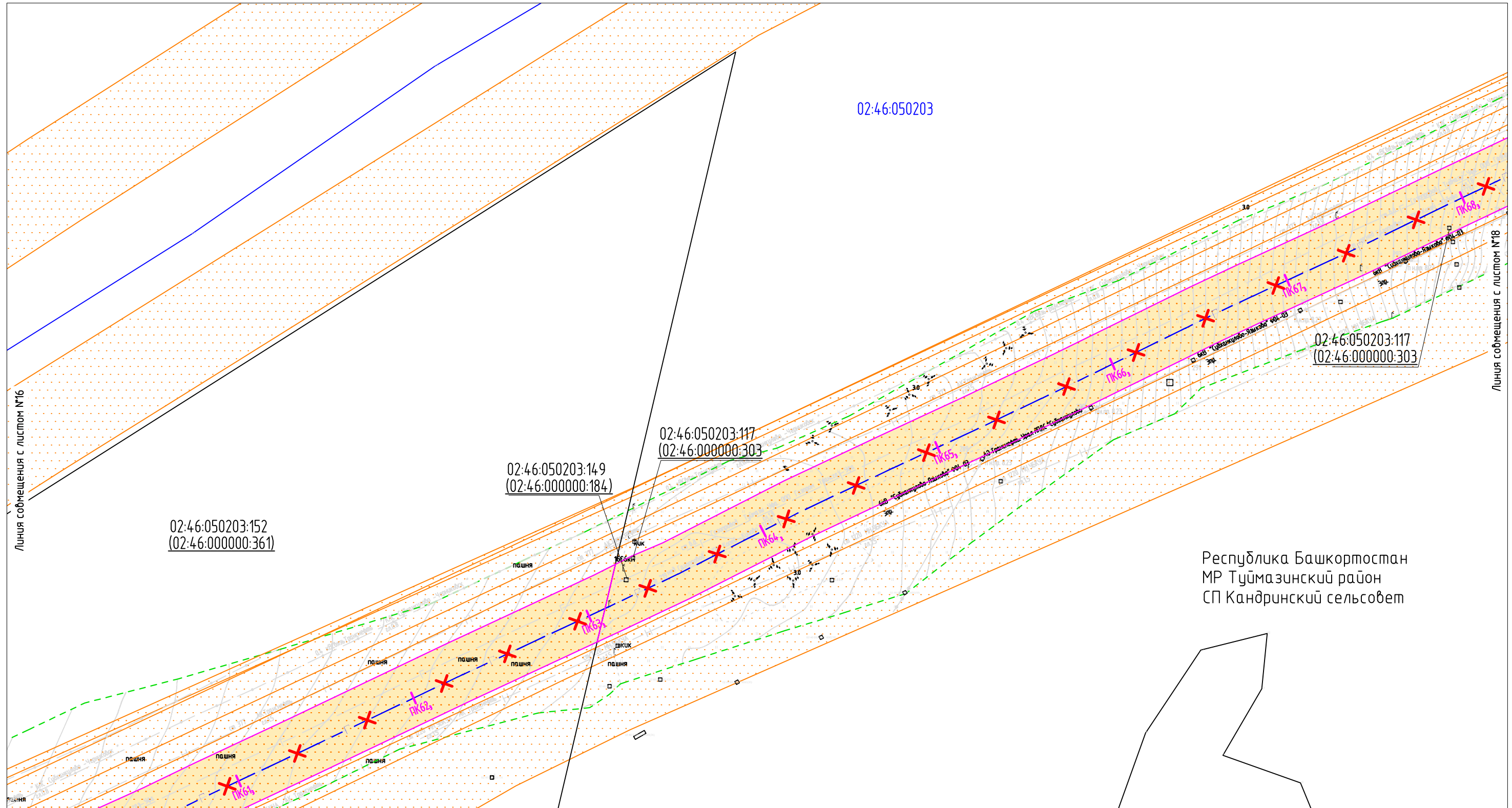
Взам. инв. N
 Подпись и дата
 Инв. N подл.

Слосные обозначения представлены на Листе № 31.

Схема совмещения листов



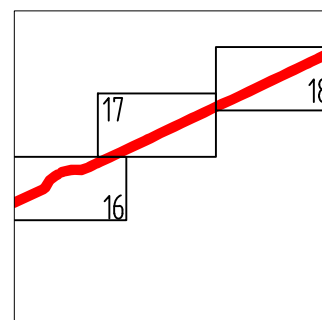
						60782-Р-187.001.000-ПМУ-Ч-001			
						"Демонтаж промышленных трубопроводов Копей-Кудьовского нефтяного месторождения УПНГ. Бутанопровод"			
Изм.	Кол.уч	Лист	Идок	Подпись	Дата	Проект межевания территории	Стадия	Лист	Листов
Разраб.		Юсупова		<i>Юсупова</i>	04.07.20		Р	16	31
Проб.		Валетов		<i>Валетов</i>	04.07.20				
Нач. отд.		Масич		<i>Масич</i>	04.07.20				
Н. контр.		Валетов		<i>Валетов</i>	04.07.20	Материалы по обоснованию проекта межевания территории	Генпроектировщик – ООО «РН-БашНИПНефть» Исполнитель – ООО ПФ «Уралтрубопроводстройпроект»		
ГИП		Колчина		<i>Колчина</i>	04.07.20		Формат А3		



Республика Башкортостан
 МР Туймазинский район
 СП Кандринский сельсовет

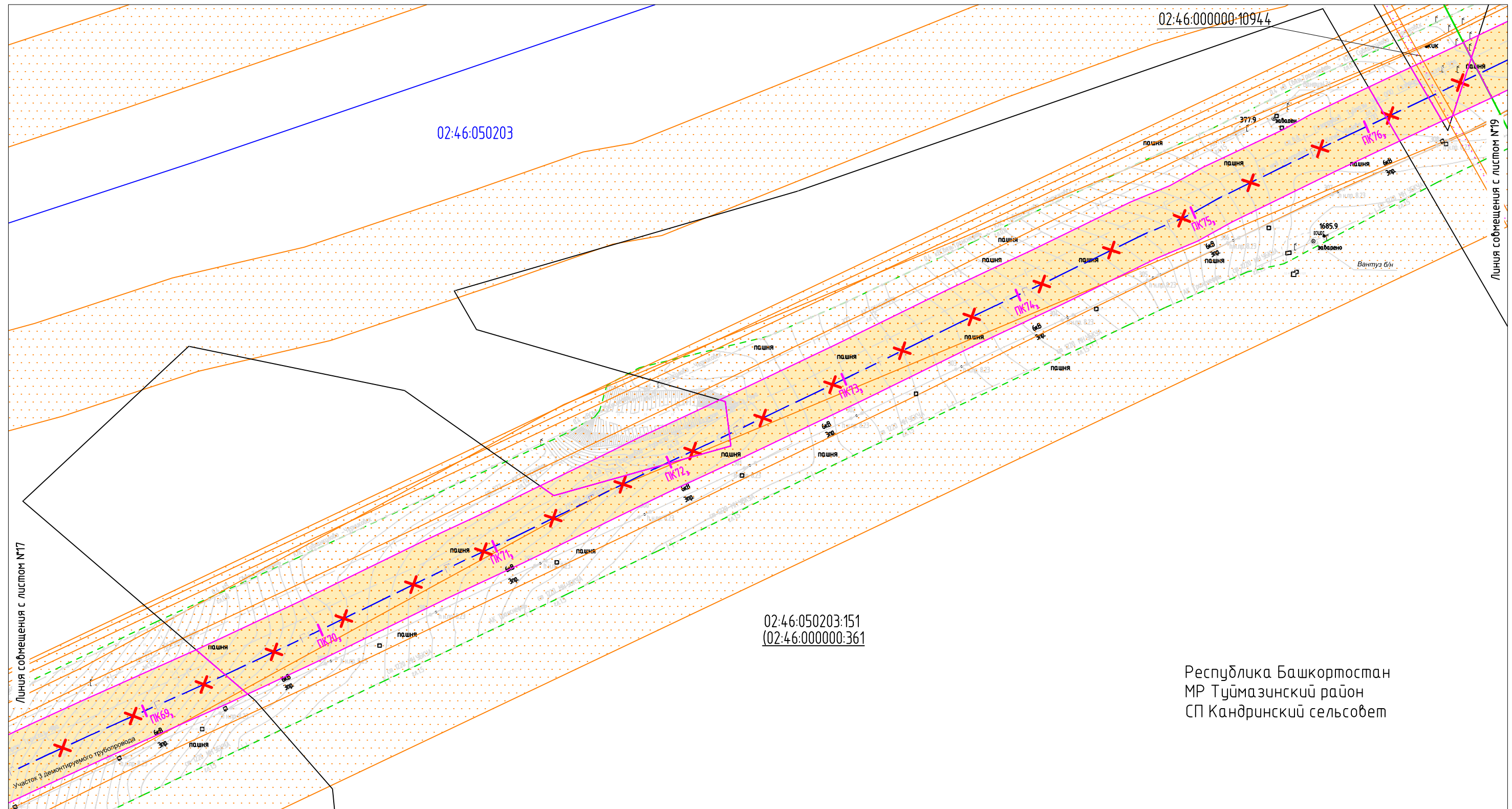
Слосные обозначения представлены на Листе № 31.

Схема совмещения листов



						60782-Р-187.001.000-ПМУ-4-001			
						"Демонтаж промышленных трубопроводов Копей-Кудьовского нефтяного месторождения УПНГ. Бутанопровод"			
Изм.	Кол.уч	Лист	Идок	Подпись	Дата	Проект межевания территории	Стадия	Лист	Листов
Разраб.		Юсупова		<i>Юсупова</i>	04.07.20		Р	17	31
Проб.		Валетов		<i>Валетов</i>	04.07.20				
Нач. отд.		Масич		<i>Масич</i>	04.07.20				
Н. контр.		Валетов		<i>Валетов</i>	04.07.20	Материалы по обоснованию проекта межевания территории	Генпроектировщик – ООО «РН-БашНИПНефть» Исполнитель – ООО ПФ «Уралтрубопроводстройпроект»		
ГИП		Колчина		<i>Колчина</i>	04.07.20		Формат А3		

Согласовано					
Взам. инб. Н					
Подпись и дата					
Инб. Н подл.					



Республика Башкортостан
 МР Туймазинский район
 СП Кандринский сельсовет

Согласовано

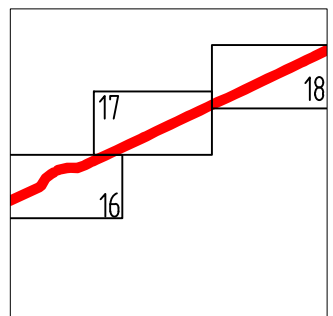
Взам. инв. №

Подпись и дата

Инв. № подл.

Словные обозначения представлены на Листе № 31.

Схема совмещения листов



Изм.	Кол.уч	Лист	Идок	Подпись	Дата
Разраб.		Юсупова		<i>Юсупова</i>	04.07.20
Проб.		Валетов		<i>Валетов</i>	04.07.20
Нач. отд.		Масич		<i>Масич</i>	04.07.20
Н. контр.		Валетов		<i>Валетов</i>	04.07.20
ГИП		Колчина		<i>Колчина</i>	04.07.20

60782-Р-187.001.000-ПМУ-4-001


"Демонтаж промышленных трубопроводов Копей-Кудьовского нефтяного месторождения УПНГ. Бутанопровод"

Проект межевания территории

Стадия	Лист	Листов
Р	18	31

Материалы по обоснованию проекта межевания территории

Генпроектировщик – ООО «РН-БашНИПНефть»
 Исполнитель – ООО ПФ «Уралтрубопроводстройпроект»
 Формат А3



02:46:050203:94
 02:46:000000:351

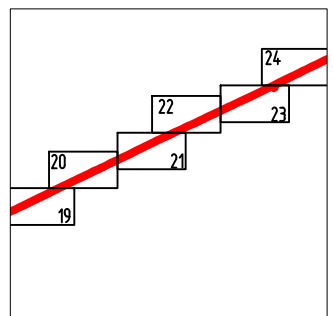
Республика Башкортостан
 МР Туймазинский район
 СП Сайрановский сельсовет

Согласовано

Взам. инв. N
Подпись и дата
Инв. N подл.

Слосные обозначения представлены на Листе № 31.


Схема совмещения листов



60782-Р-187.001.000-ПМУ-Ч-001					
"Демонтаж промышленных трубопроводов Копей-Кудьовского нефтяного месторождения УПНГ. Бутанопровод"					
Изм.	Кол.уч	Лист	Идок	Подпись	Дата
Разраб.		Юсупова		<i>Юсупова</i>	04.07.20
Проб.		Валетов		<i>Валетов</i>	04.07.20
Нач. отд.		Масич		<i>Масич</i>	04.07.20
Н. контр.		Валетов		<i>Валетов</i>	04.07.20
ГИП		Колчина		<i>Колчина</i>	04.07.20
Проект межевания территории				Стадия	Лист
Материалы по обоснованию проекта межевания территории				Р	19
				Листов	31
				Генпроектировщик – ООО «РН-БашНИПнефть» Исполнитель – ООО ПФ «Уралтрубопроводстройпроект» Формат А3	

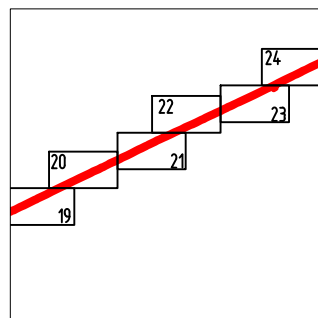
Республика Башкортостан
 МР Туймазинский район
 СП Сайрановский сельсовет

02:46:050203



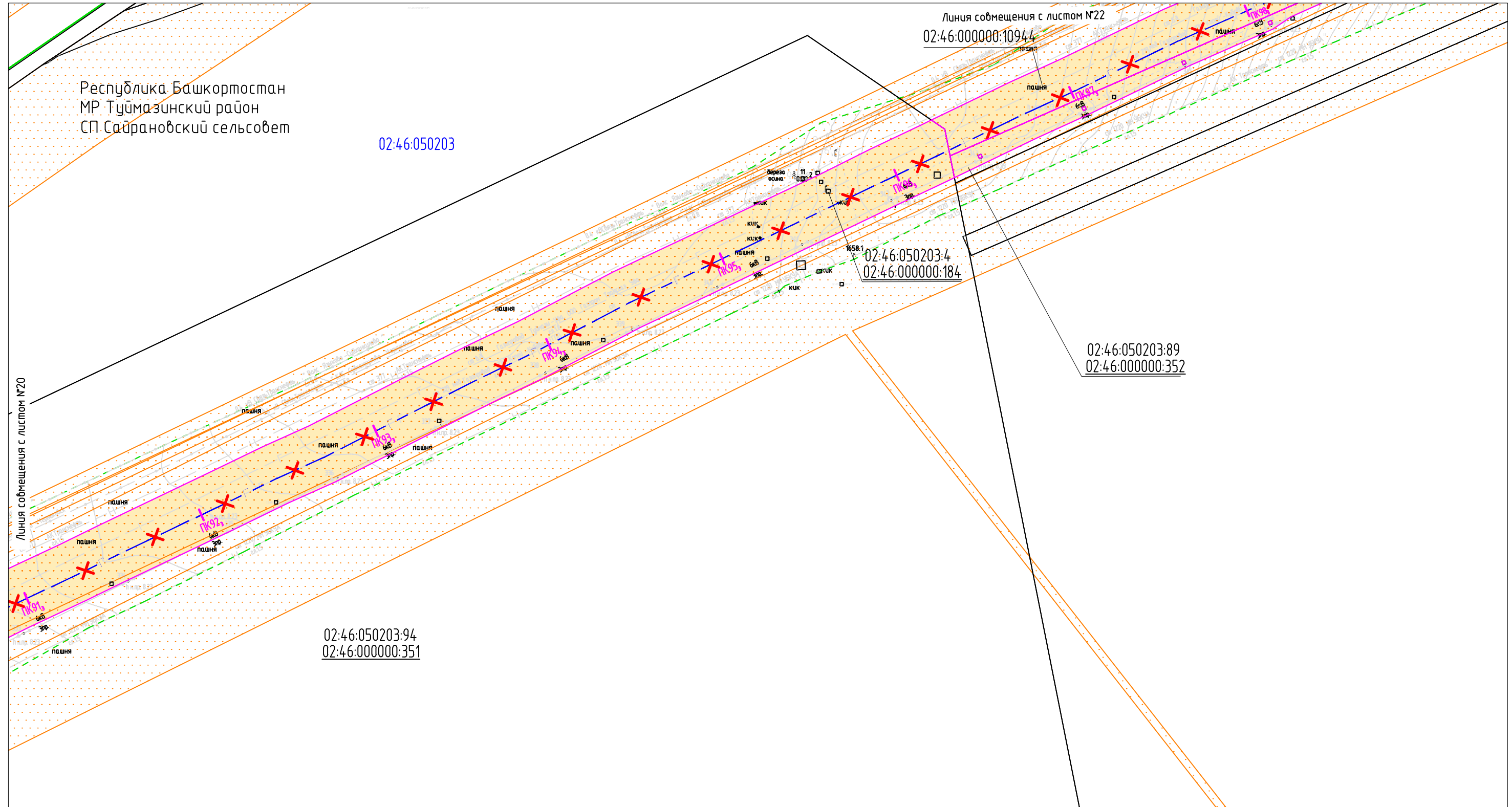
Слосные обозначения представлены на Листе № 31.

Схема совмещения листов



						60782-Р-187.001.000-ПМУ-Ч-001			
						"Демонтаж промышленных трубопроводов Копей-Кудовского нефтяного месторождения УПНГ. Бутанопровод"			
Изм.	Кол.уч	Лист	Идок	Подпись	Дата	Проект межевания территории	Стадия	Лист	Листов
Разраб.		Юсупова		<i>Юсупова</i>	04.07.20		Р	20	31
Проб.		Валетов		<i>Валетов</i>	04.07.20				
Нач. отд.		Масич		<i>Масич</i>	04.07.20				
Н. контр.		Валетов		<i>Валетов</i>	04.07.20	Материалы по обоснованию проекта межевания территории	Генпроектировщик – ООО «РН-БашНИПнефть» Исполнитель – ООО ПФ «Уралтрубопроводстройпроект»		
ГИП		Колчина		<i>Колчина</i>	04.07.20		Формат А3		

Согласовано	
Взам. инб. N	
Подпись и дата	
Инб. N подл.	



Согласовано

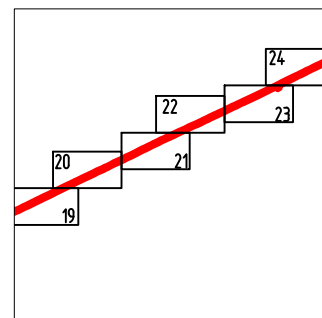
Взам. инв. N

Подпись и дата

Инв. N подл.


Слосные обозначения представлены на Листе № 31.

Схема совмещения листов



						60782-Р-187.001.000-ПМУ-Ч-001			
						"Демонтаж промышленных трубопроводов Копей-Кудовского нефтяного месторождения УПНГ. Бутанопровод"			
Изм.	Кол.уч	Лист	Иднок	Подпись	Дата	Проект межевания территории	Стадия	Лист	Листов
Разраб.		Юсупова		<i>Юсупова</i>	04.07.20		Р	21	31
Проб.		Валетов		<i>Валетов</i>	04.07.20				
Нач. отд.		Масич		<i>Масич</i>	04.07.20				
Н. контр.		Валетов		<i>Валетов</i>	04.07.20	Материалы по обоснованию проекта межевания территории	Генпроектировщик – ООО «РН-БашНИПНефть» Исполнитель – ООО ПФ «Уралтрубопроводстройпроект»		
ГИП		Колчина		<i>Колчина</i>	04.07.20		Формат А3		

Республика Башкортостан
 МР Туймазинский район
 СП Сайрановский сельсовет

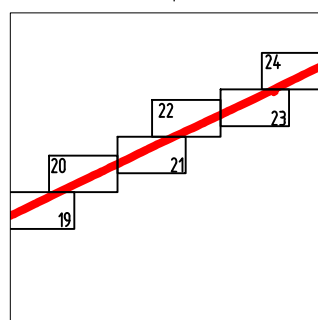


Линия совмещения с листом №21

Линия совмещения с листом №23

Условные обозначения представлены на Листе № 31.

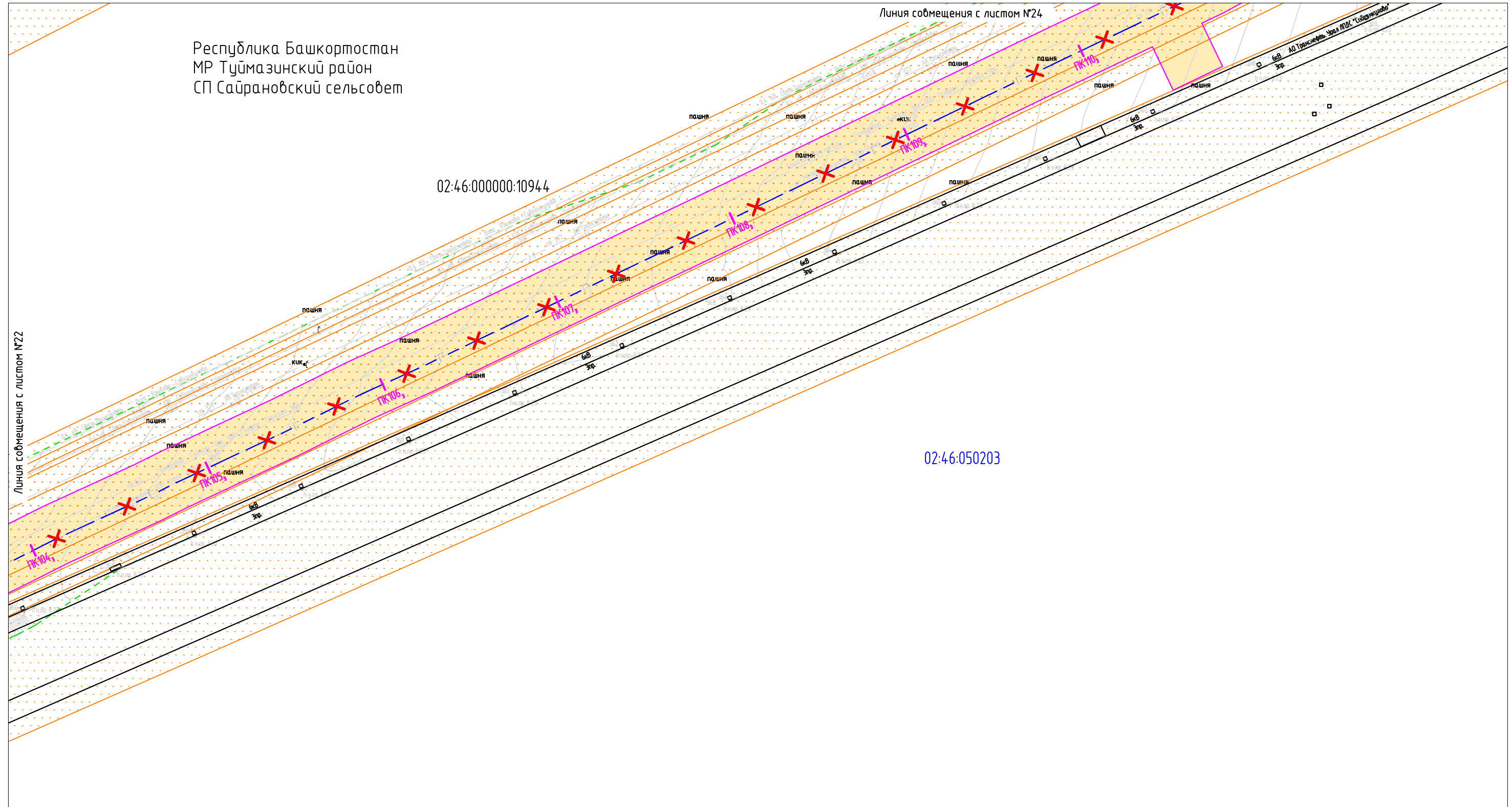
Схема совмещения листов



						60782-Р-187.001.000-ПМУ-Ч-001			
						Демонтаж промышленных трубопроводов Копей-Кудовского нефтяного месторождения УПНГ. Бутанопровод			
Изм.	Кол.уч	Лист	Индок	Подпись	Дата	Проект межевания территории	Стадия	Лист	Листов
Разраб.		Юсупова		<i>Юсупова</i>	04.07.20		Р	22	31
Проб.		Валетов		<i>Валетов</i>	04.07.20				
Нач. отд.		Масич		<i>Масич</i>	04.07.20				
Н. контр.		Валетов		<i>Валетов</i>	04.07.20	Материалы по обоснованию проекта межевания территории	Генпроектировщик – ООО «РН-БашНИПнефть» Исполнитель – ООО ПФ «Чра-трубопроводстройпроект»		
ГИП		Колчина		<i>Колчина</i>	04.07.20		Формат А3		

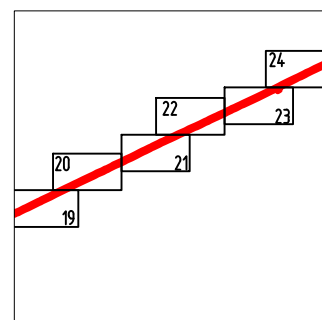
Согласовано	
Взам. инб. N	
Подпись и дата	
Инб. N подл.	

Республика Башкортостан
 МР Туймазинский район
 СП Сайрановский сельсовет



Условные обозначения представлены на Листе № 31.

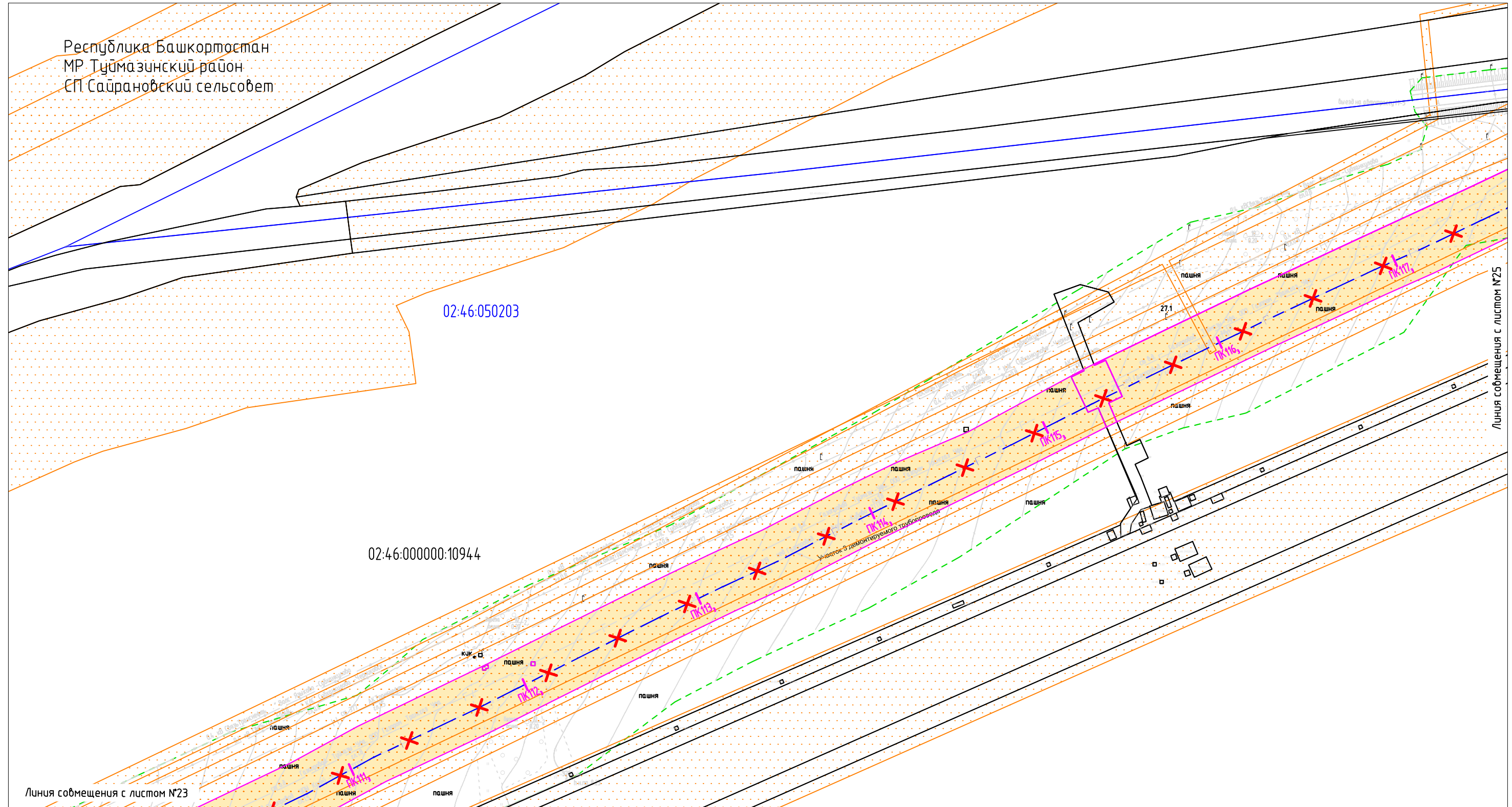
Схема совмещения листов



Согласовано	
Взам. инв. №	
Подпись и дата	
Инв. № подл.	

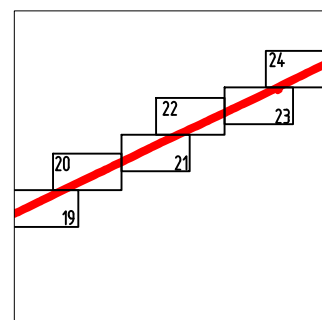
60782-Р-187.001.000-ПМУ-Ч-001					
"Демонтаж промышленных трубопроводов Копей-Кудьовского нефтяного месторождения УПНГ. Бутанопровод"					
Изм.	Кол.уч	Лист	Идок	Подпись	Дата
Разраб.		Юсупова		<i>Юсупова</i>	04.07.20
Проб.		Валетов		<i>Валетов</i>	04.07.20
Нач. отд.		Масич		<i>Масич</i>	04.07.20
Н. контр.		Валетов		<i>Валетов</i>	04.07.20
ГИП		Колчина		<i>Колчина</i>	04.07.20
Проект межевания территории				Стадия	Лист
Материалы по обоснованию проекта межевания территории				Р	23
				Листов	31
				Генпроектировщик – ООО «РН-БашНИПНефть» Исполнитель – ООО ПФ «Уралтрубопроводстройпроект»	
Формат А3					

Республика Башкортостан
 МР Туймазинский район
 СП Сайрановский сельсовет



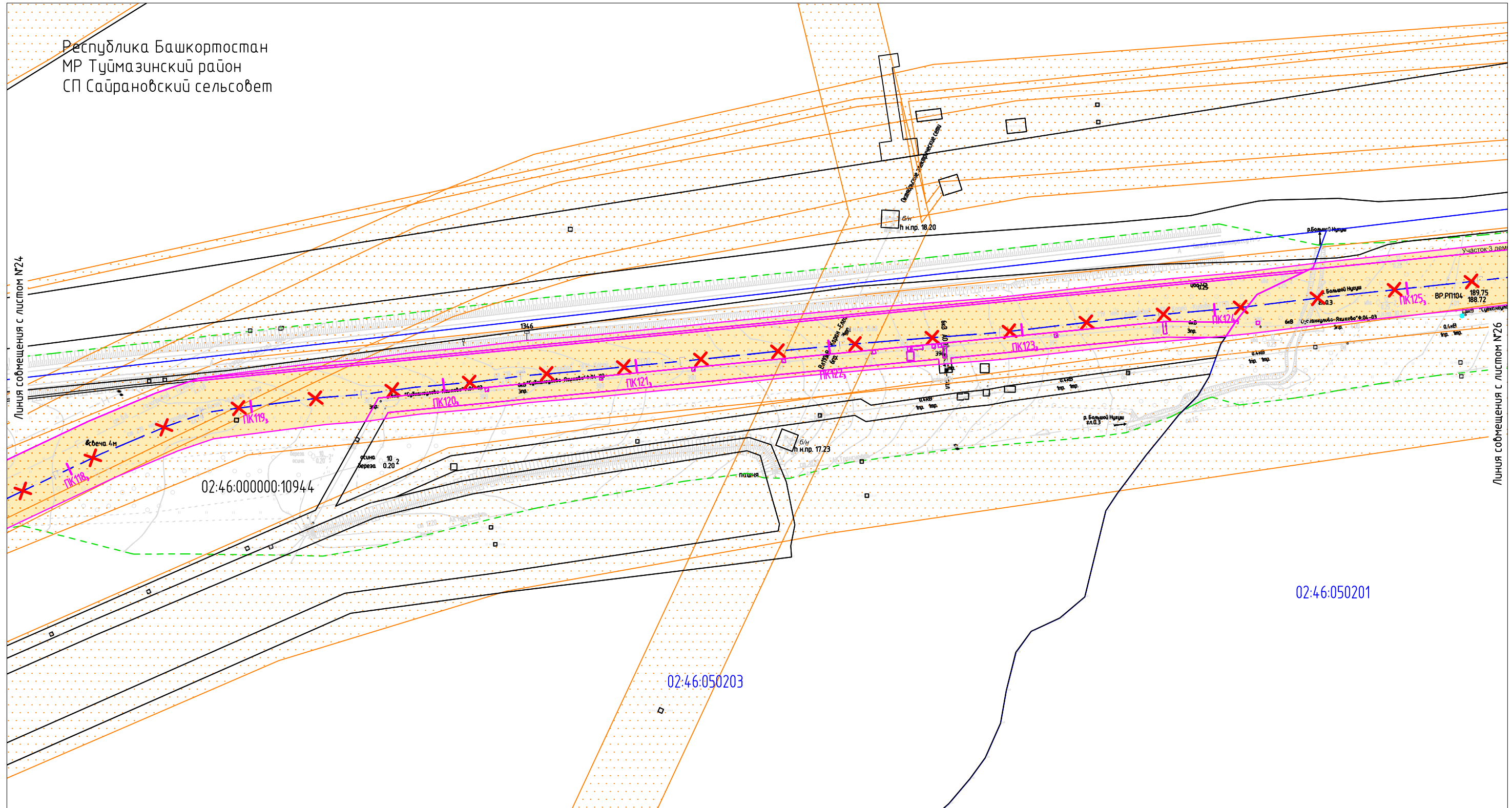
Условные обозначения представлены на Листе № 31.

Схема совмещения листов



						60782-Р-187.001.000-ПМУ-Ч-001			
						"Демонтаж промышленных трубопроводов Копей-Кудьовского нефтяного месторождения УПНГ. Бутанопровод"			
Изм.	Кол.уч	Лист	Идок	Подпись	Дата	Проект межевания территории	Стадия	Лист	Листов
Разраб.		Юсупова		<i>Юсупова</i>	04.07.20		Р	24	31
Проб.		Валетов		<i>Валетов</i>	04.07.20				
Нач. отд.		Масич		<i>Масич</i>	04.07.20	Материалы по обоснованию проекта межевания территории	Генпроектировщик – ООО «РН-БашНИПНефть» Исполнитель – ООО ПФ «Уралтрубопроводстройпроект» Формат А3		
Н. контр.		Валетов		<i>Валетов</i>	04.07.20				
ГИП		Колчина		<i>Колчина</i>	04.07.20				

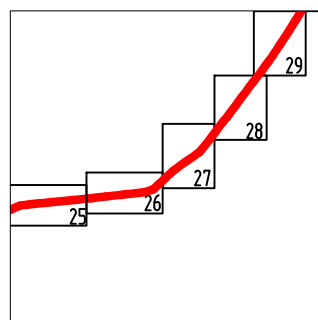
Согласовано	
Взам. инб. Н	
Подпись и дата	
Инб. Н подл.	



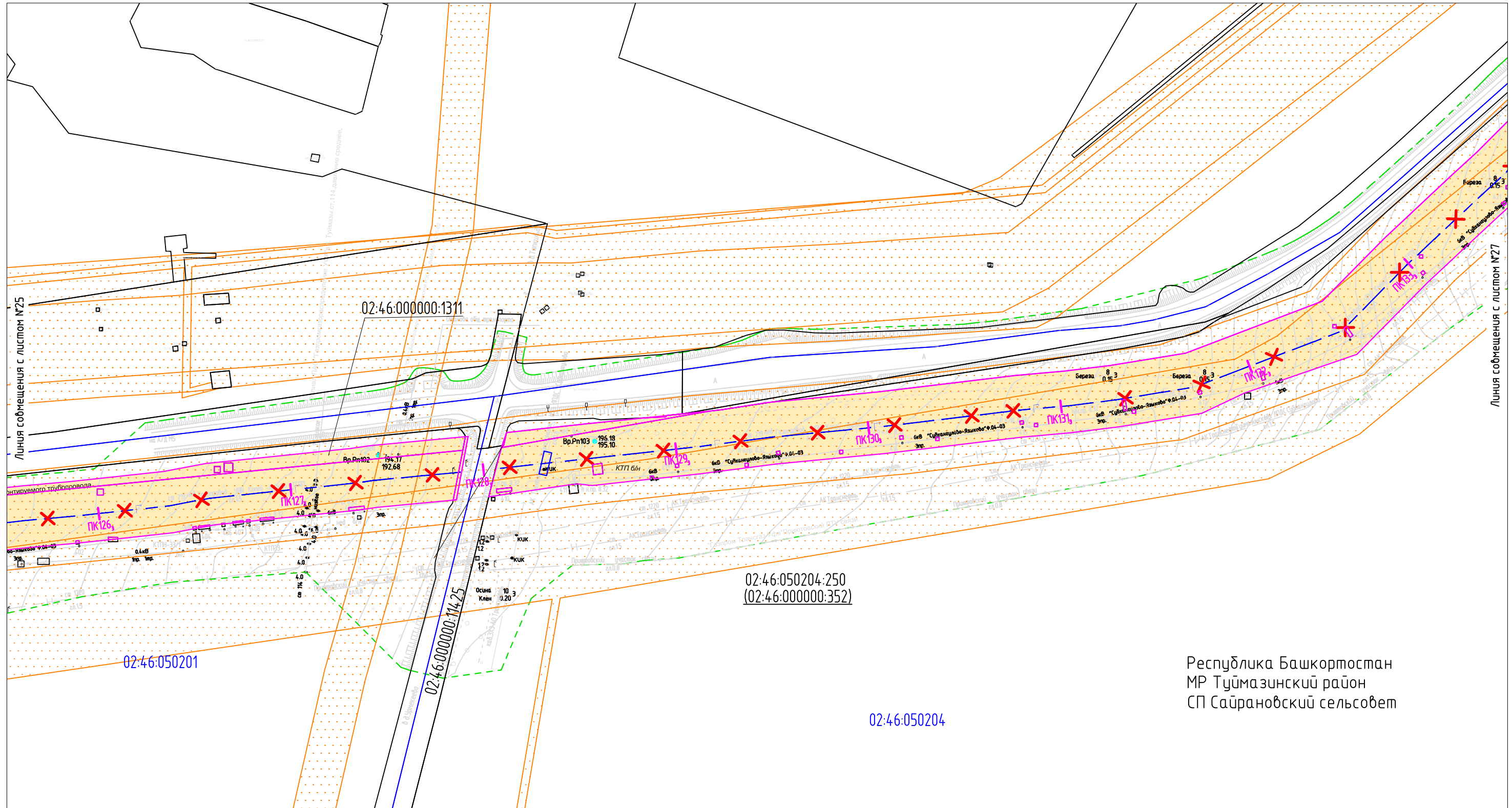
Согласовано	
Взам. инв. N	
Подпись и дата	
Инв. N подл.	

Служебные обозначения представлены на Листе № 31.

Схема совмещения листов



						60782-Р-187.001.000-ПМУ-Ч-001			
						"Демонтаж промышленных трубопроводов Копей-Кудьовского нефтяного месторождения УПНГ. Бутанопровод"			
Изм.	Кол.уч	Лист	Идент	Подпись	Дата	Проект межевания территории	Стадия	Лист	Листов
Разраб.		Юсупова		<i>Юсупова</i>	04.07.20		Р	25	31
Проб.		Валетов		<i>Валетов</i>	04.07.20				
Нач. отд.		Масич		<i>Масич</i>	04.07.20	Материалы по обоснованию проекта межевания территории	Генпроектировщик – ООО «РН-БашНИПнефть» Исполнитель – ООО ПФ «Уралтрубопроводстройпроект»		
Н. контр.		Валетов		<i>Валетов</i>	04.07.20		Формат А3		
ГИП		Колчина		<i>Колчина</i>	04.07.20				



Согласовано

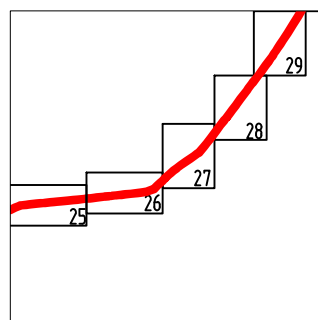
Взам. инв. N

Подпись и дата

Инв. N подл.

Слосные обозначения представлены на Листе N 31.

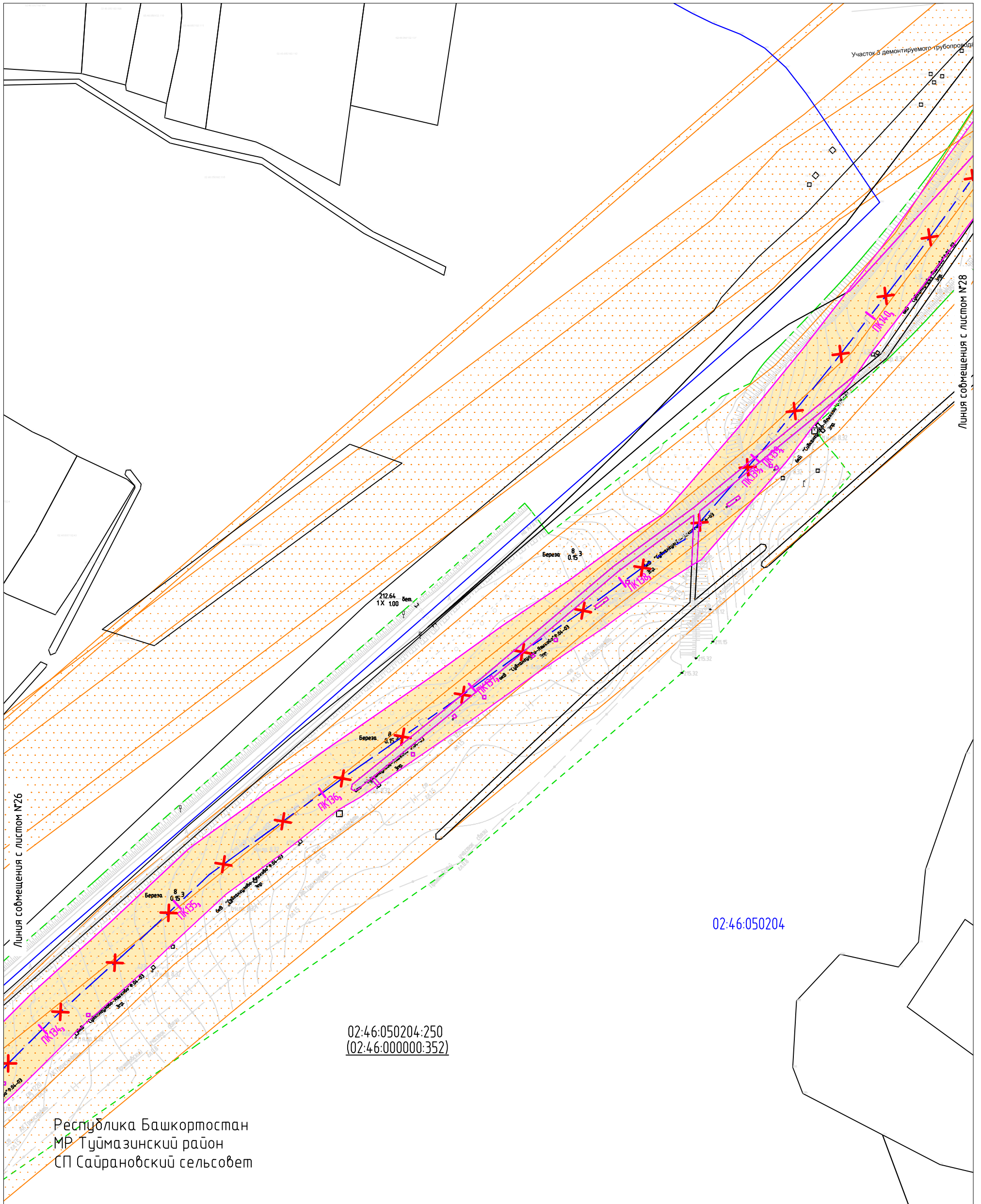
Схема совмещения листов



						60782-Р-187.001.000-ПМУ-Ч-001			
						"Демонтаж промышленных трубопроводов Копей-Кудьовского нефтяного месторождения УПНГ. Бутанопровод"			
Изм.	Кол.уч	Лист	Идок	Подпись	Дата	Проект межевания территории	Стадия	Лист	Листов
Разраб.		Юсупова		<i>Юсупова</i>	04.07.20		Р	26	31
Проб.		Валетов		<i>Валетов</i>	04.07.20				
Нач. отд.		Масич		<i>Масич</i>	04.07.20				
Н. контр.		Валетов		<i>Валетов</i>	04.07.20	Материалы по обоснованию проекта межевания территории	Генпроектировщик – ООО «РН-БашНИПНефть» Исполнитель – ООО ПФ «Уралтрубопроводстройпроект» Формат А3		
ГИП		Колчина		<i>Колчина</i>	04.07.20				

Республика Башкортостан
 МР Туймазинский район
 СП Сайрановский сельсовет

02:46:050204



Согласовано	
Взам. инв. №	
Подпись и дата	
Инв. № подл.	

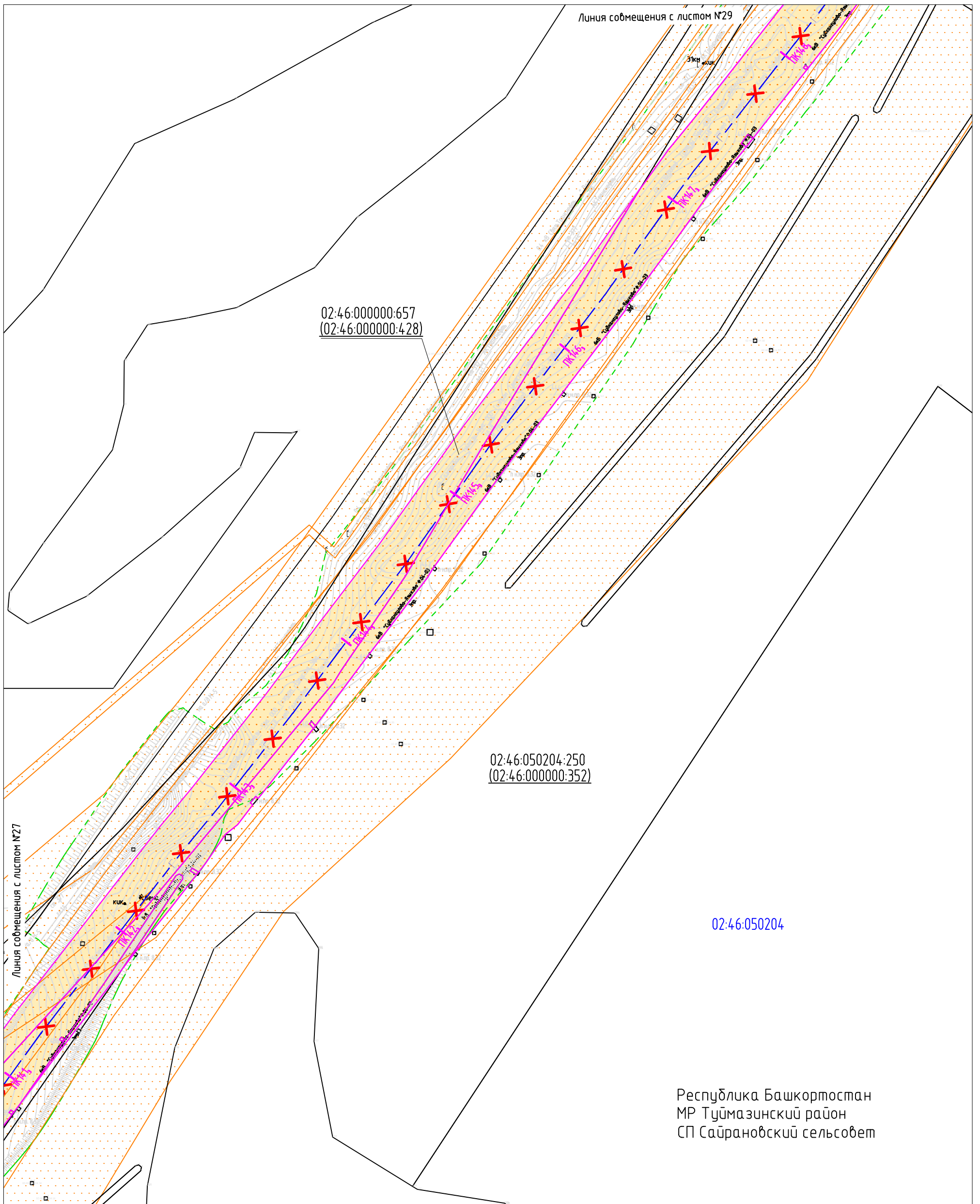
Республика Башкортостан
 МР Туймазинский район
 СП Сайрановский сельсовет

Условные обозначения представлены на Листе № 31.



Изм.	Кол.уч.	Лист	№док	Подпись	Дата
Разраб.		Юсупова		<i>Юсупова</i>	04.07.20
Проб.		Валетов		<i>Валетов</i>	04.07.20
Нач. отд.		Масич		<i>Масич</i>	04.07.20
Н. контр.		Валетов		<i>Валетов</i>	04.07.20
ГИП		Колчина		<i>Колчина</i>	04.07.20

60782-Р-187.001.000-ПМУ-4-001		
"Демонтаж промышленных трубопроводов Копей-Кудовского нефтяного месторождения УПНГ. Бутанопровод"		
Проект межевания территории	Стадия	Лист
	Р	27
Материалы по обоснованию проекта межевания территории	Листов	31
Генпроектировщик – ООО «РН-БашНИПИнефть» Исполнитель – ООО ПФ «Уралтрубопроводстройпроект»		
Формат А3		



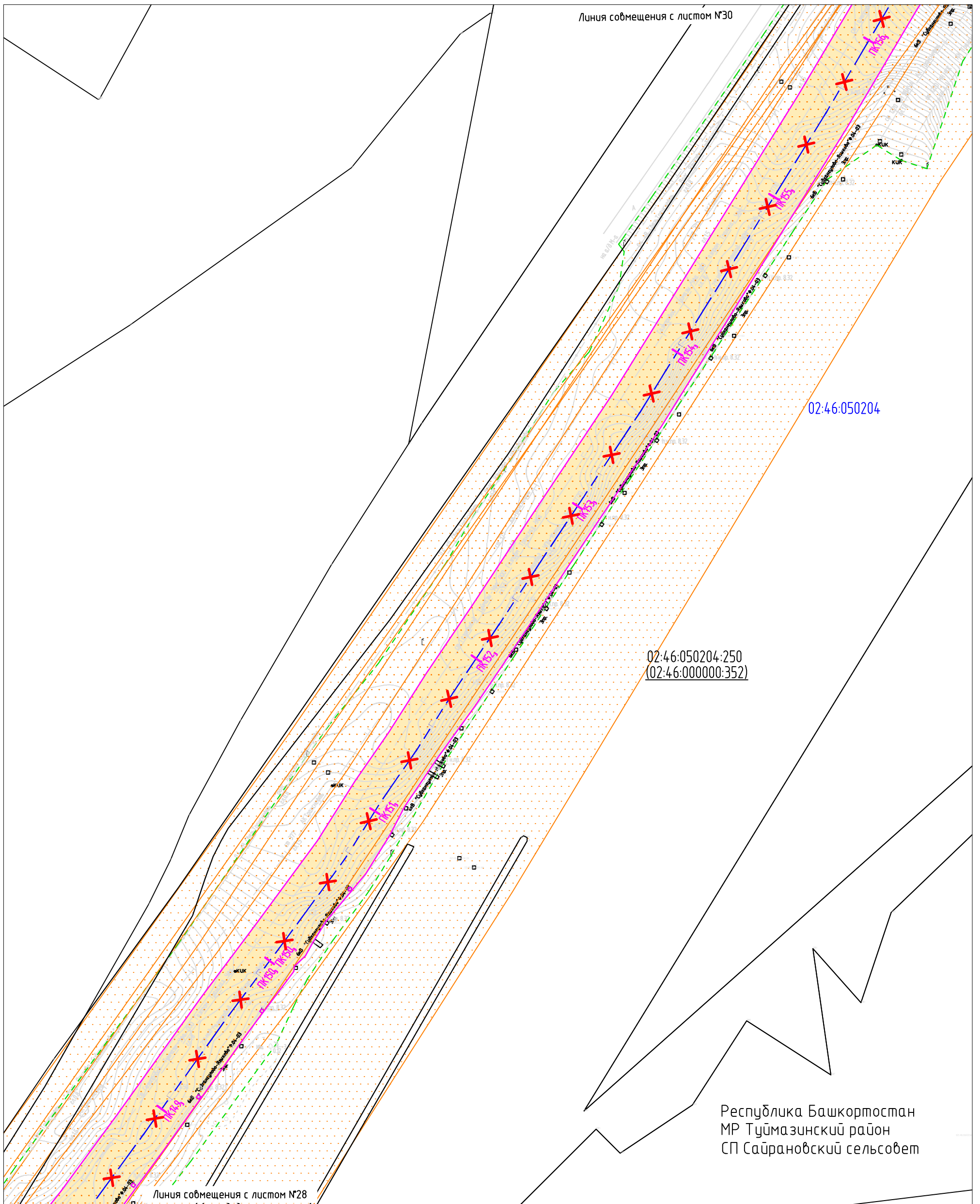
Республика Башкортостан
 МР Туймазинский район
 СП Сайрановский сельсовет

Согласовано	
Взам. инб. N	
Подпись и дата	
Инб. N подл.	

Условные обозначения представлены на Листе № 31.



60782-Р-187.001.000-ПМУ-Ч-001					
"Демонтаж промышленных трубопроводов Копей-Кудовского нефтяного месторождения УПНГ. Бутанопровод"					
Изм.	Кол.уч.	Лист	Ндок	Подпись	Дата
Разраб.		Юсупова		<i>Юсупова</i>	04.07.20
Проб.		Валетов		<i>Валетов</i>	04.07.20
Нач. отд.		Масич		<i>Масич</i>	04.07.20
Н. контр.		Валетов		<i>Валетов</i>	04.07.20
ГИП		Колчина		<i>Колчина</i>	04.07.20
Проект межевания территории				Стадия	Лист
Материалы по обоснованию проекта межевания территории				Р	28
				Листов	31
Генпроектировщик – ООО «РН-БашНИПНефть» Исполнитель – ООО ПФ «Уралтрубопроводстройпроект»					
Формат А3					

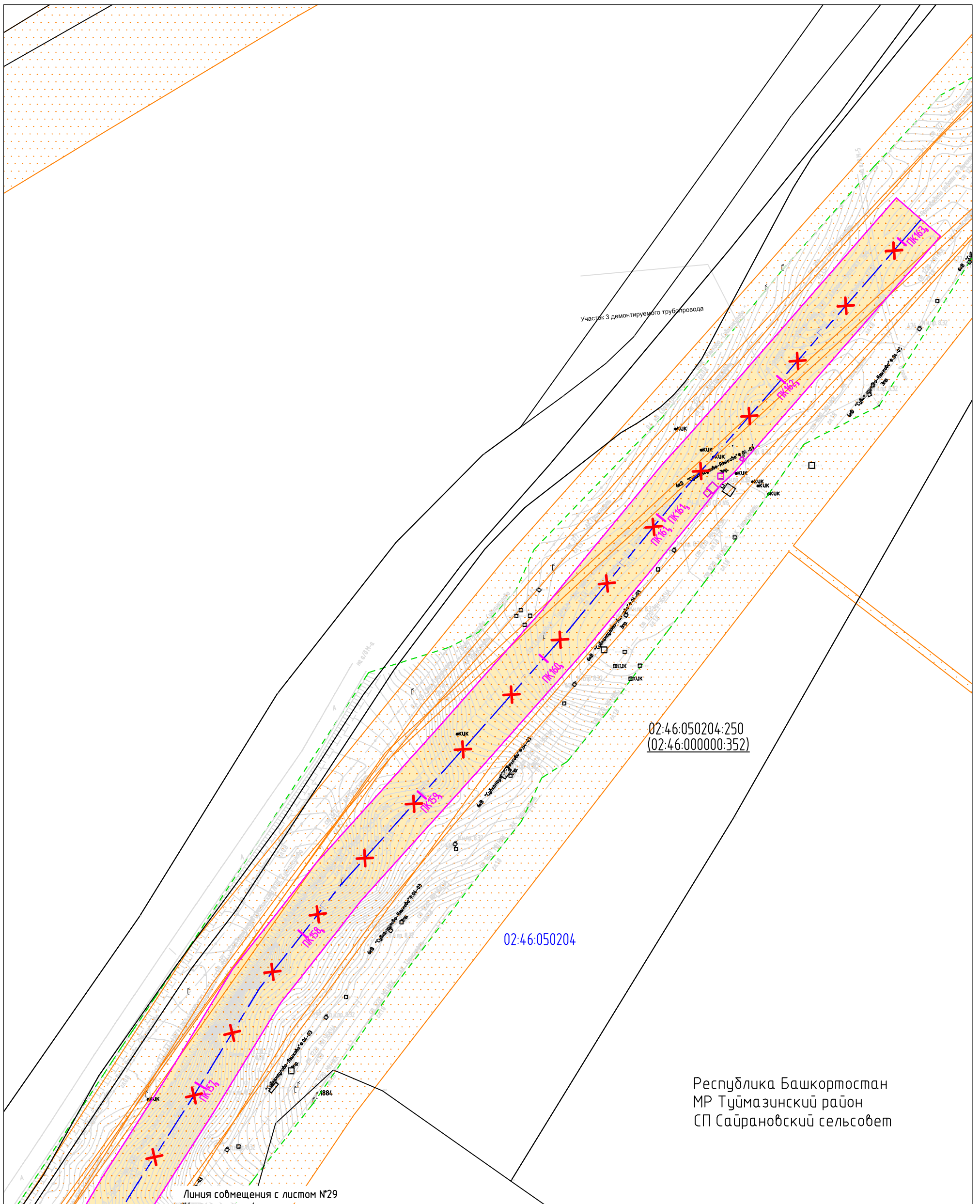


Согласовано	
Взам. инб. N	
Подпись и дата	
Инб. N подл.	

Условные обозначения представлены на Листе № 31.



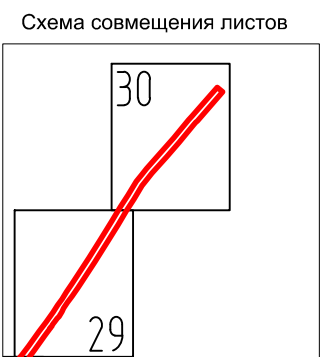
60782-Р-187.001.000-ПМУ-4-001					
"Демонтаж промышленных трубопроводов Копей-Кубовского нефтяного месторождения УПНГ. Бутанопровод"					
Изм.	Кол.уч	Лист	Ндок	Подпись	Дата
Разраб.		Юсупова		<i>Юсупова</i>	04.07.20
Проб.		Валетов		<i>Валетов</i>	04.07.20
Нач. отд.		Масич		<i>Масич</i>	04.07.20
Н. контр.		Валетов		<i>Валетов</i>	04.07.20
ГИП		Колчина		<i>Колчина</i>	04.07.20
Проект межевания территории			Стадия	Лист	Листов
Материалы по обоснованию проекта межевания территории			Р	29	31
			Генпроектировщик – ООО «РН-БашНИПИнефть» Исполнитель – ООО ПФ «Уралтрубопроводстройпроект»		
			Формат А3		



Республика Башкортостан
 МР Туймазинский район
 СП Сайрановский сельсовет

Согласовано	
Взам. инб. N	
Подпись и дата	
Инб. N подл.	

Условные обозначения представлены на Листе № 31.



Изм.	Кол.уч.	Лист	Ндок	Подпись	Дата
Разраб.		Юсупова		<i>Юсупова</i>	04.07.20
Проб.		Валетов		<i>Валетов</i>	04.07.20
Нач. отд.		Масич		<i>Масич</i>	04.07.20
Н. контр.		Валетов		<i>Валетов</i>	04.07.20
ГИП		Колчина		<i>Колчина</i>	04.07.20

60782-Р-187.001.000-ПМУ-4-001

"Демонтаж промышленных трубопроводов Копей-Кудовского нефтяного месторождения УПНГ. Бутанопровод"

Проект межевания территории

Стадия	Лист	Листов
Р	30	31

Материалы по обоснованию проекта межевания территории

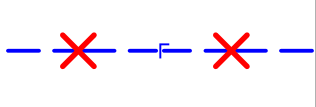



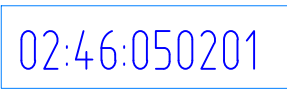



Генпроектировщик – ООО
 «РН-БашНИПИнефть» Исполнитель –
 ООО ПФ
 «Уралтрубопроводстройпроект»
 Формат А3

ДОКУМЕНТАЦИЯ ПО ПЛАНИРОВКЕ ТЕРРИТОРИИ (Проект межевания территории) для объекта:

“Демонтаж промышленных трубопроводов Копей-Кудовского нефтяного месторождения УПНГ. Бутанопровод”

МАТЕРИАЛЫ ПО ОБОСНОВАНИЮ ПРОЕКТА МЕЖЕВАНИЯ ТЕРРИТОРИИ МАСШТАБ ЛИСТ 31

Условные обозначения:

-  - Ось демонтируемого трубопровода;
-  - Граница зон планируемого размещения объекта;
-  - Границы зон с особыми условиями использования территории;
-  - Границы и обозначения существующих земельных участков;
-  - Номер кадастрового квартала;
-  - Границы сельских поселений.
-  - Граница проектируемой территории.
-  - Граница района и городского округа.

- Границы территорий объектов культурного наследия отсутствуют;
- Границы лесничеств, участковых лесничеств, лесных кварталов, лесотаксационных выделов или частей лесотаксационных выделов отсутствуют;
- Границы особо охраняемых природных территорий отсутствуют.

Согласовано	

Взам. инв. N	
--------------	--

Подпись и дата	
----------------	--

Инв. N подл.	
--------------	--

60782-Р-187.001.000-ПМУ-Ч-001

“Демонтаж промышленных трубопроводов Копей-Кудовского нефтяного месторождения УПНГ. Бутанопровод”

Изм.	Кол.уч	Лист	Идок	Подпись	Дата
Разраб.		Юсупова			04.07.20
Проб.		Валетов			04.07.20
Нач. отд.		Масич			04.07.20
Н. контр.		Валетов			04.07.20
ГИП		Колчина			04.07.20

Проект межевания территории	Стадия	Лист	Листов
	Р	31	31

Генпроектировщик – ООО «РН-БашНИПИнефть» Исполнитель – ООО ПФ «Уралтрубопроводстройпроект»